



MINISTERIO DE AMBIENTE Y DESARROLLO SOSTENIBLE

PARQUES NACIONALES NATURALES DE COLOMBIA

AUTO NÚMERO

(145)

12 de junio de 2020

POR MEDIO DEL CUAL SE INICIA EL TRÁMITE DE REGISTRO DE LA RESERVA NATURAL DE LA SOCIEDAD CIVIL “LA ESMERALDA” RNSC 081-20

La Subdirectora de Gestión y Manejo de Áreas Protegidas de Parques Nacionales Naturales de Colombia, en ejercicio de sus facultades legales y en especial las establecidas en el numeral 14 del Artículo 13 del Decreto 3572 de 2011, la Resolución No. 092 de 2011 y,

CONSIDERANDO

Que la Ley 99 de 1993 creó el Ministerio del Medio Ambiente y reordenó el Sector Público encargado de la gestión y conservación del medio ambiente y los recursos naturales renovables,

Que Parques Nacionales Naturales de Colombia, de acuerdo con lo dispuesto en el Decreto 3572 de 2011, es la Autoridad Ambiental encargada de la administración y manejo del Sistema de Parques Nacionales Naturales y la coordinación del Sistema Nacional de Áreas Protegidas.

Que en el artículo 13, numeral 14 del Decreto 3572 de 2011, se le otorgó a la Subdirección de Gestión y Manejo de Áreas Protegidas la función de *“Adelantar los trámites administrativos ambientales y proyectar los actos administrativos a que haya lugar, para el otorgamiento de permisos, concesiones, autorizaciones y demás instrumentos de control y seguimiento ambiental, para el uso y aprovechamiento de los recursos naturales renovables en las áreas del Sistema de Parques Nacionales, así como para el **registro de las Reservas Naturales de la Sociedad Civil**”* (Subraya y negrita fuera del texto original).

Que adicionalmente, la Dirección General de esta Autoridad Ambiental, a través de la Resolución No. 092 de 2011, delegó en la Subdirección de Gestión y Manejo de Áreas Protegidas –entre otras- la función de otorgar el registro de las Reservas Naturales de la Sociedad Civil.

Que asimismo, la ya referida Ley 99 de 1993, define en su artículo 109 las Reservas Naturales de la Sociedad Civil como: *“La parte o el todo del área de un inmueble que conserva una muestra de un ecosistema natural y sea manejado bajo los principios de la sustentabilidad en el uso de los recursos naturales, cuyas actividades y usos se establecerán de acuerdo a reglamentación, con la participación de las organizaciones sin ánimo de lucro de carácter ambiental”*.

Que mediante el Decreto No. 1076 de 26 de mayo de 2015, *“Por medio del cual se expide el Decreto Único Reglamentario del Sector Ambiente y Desarrollo Sostenible”*, se compilaron los decretos reglamentarios del sector ambiente, entre los que se encuentran el Decreto 2372 de 2010 *“en relación con el Sistema Nacional de Áreas Protegidas”*, y el Decreto No. 1996 de 1999 *“Por el cual se reglamentan los artículos 109 y 110 de la Ley 99 de 1993 sobre Reservas Naturales de la Sociedad Civil”*.

Que el Artículo 1.1.2.1.1 del Decreto No. 1076 de 2015, establece las funciones de Parques Nacionales Naturales como Unidad que conforma y administra el sector.

Que para efectos del procedimiento de Registro de Reservas Naturales de la Sociedad Civil en la presente actuación, se procederá de conformidad con lo dispuesto en la Sección 17 *-Reservas de la Sociedad Civil*, del

POR MEDIO DEL CUAL SE INICIA EL TRÁMITE DE REGISTRO DE LA RESERVA NATURAL DE LA SOCIEDAD CIVIL "LA ESMERALDA" RNSC 081-20

Capítulo 1 –Áreas de Manejo Especial- del Título 2 –Gestión Ambiental-, de la Parte 2 – Reglamentación-, del Libro 2 -Régimen Reglamentario del Sector Ambiente-, del Decreto No. 1076 de 2015 "Por medio del cual se expide el Decreto Único Reglamentario del Sector Ambiente y Desarrollo Sostenible".

ANTECEDENTES

Que la señora MAIRA A. VILLANUEVA R. Líder de Proyectos de la Fundación Orinoquía Biodiversa¹, remitió ante el Nivel Central de Parques Nacionales Naturales de Colombia información y documentación para iniciar el trámite de registro del expediente RNSC 081-20 "LA ESMERALDA" como Reserva Nacional de la Sociedad Civil.

Que mediante radicado No. 20204600039562 del 20/05/2020, la señora KAREN ELISA PÉREZ ALBARRACÍN, identificada con la cédula de ciudadanía No. 1.019.010.845 en calidad de apoderada del señor RAFAEL MEDINA RIVEROS, identificado con la cédula de ciudadanía No. 6.611.423, la señora ELSA MEDINA RIVEROS identificada con cédula de ciudadanía No. 30.022.316, la señora MARIA LILIA RIVEROS RODRÍGUEZ identificada con cédula de ciudadanía No. 24.115.425, la señora CARMEN LILIA MEDINA RIVEROS identificada con la cédula de ciudadanía No. 46.369.664, y la señora ELVIRA MEDINA RIVEROS identificada con la cédula de ciudadanía No. 30.022.101, remitieron la documentación para iniciar el trámite de registro como Reserva Natural de la Sociedad Civil a denominarse "LA ESMERALDA", a favor de:

1. Predio denominado "Finca El Amanecer" inscrito bajo el folio de matrícula inmobiliaria No. 410-46245, que tiene un área de quinientos noventa y tres hectáreas con nueve mil setecientos ochenta metros cuadrados (593 Ha 9.780 m²), ubicado en la vereda La Correa, municipio Puerto Rondón, departamento Arauca, conforme con la información contenida en el Certificado de Tradición y Libertad expedido el 19/05/2020, por la Oficina de Registro de Instrumentos Públicos de Arauca.
2. Predio denominado "Finca La Clarisse" inscrito bajo el folio de matrícula inmobiliaria No. 410-58453, que tiene un área de quinientos sesenta y tres hectáreas con tres mil setenta y tres metros cuadrados (563 Ha 3.073 m²), ubicado en la vereda La Correa, municipio Puerto Rondón, departamento Arauca, conforme con la información contenida en el Certificado de Tradición y Libertad expedido el 19/05/2020, por la Oficina de Registro de Instrumentos Públicos de Arauca.
3. Predio denominado "Finca La Esmeralda" inscrito bajo el folio de matrícula inmobiliaria No. 410-46244, que tiene un área de mil cincuenta y dos hectáreas con nueve mil novecientos setenta y cinco metros cuadrados (1.052 Ha 9.975 m²), ubicado en la vereda La Correa, municipio Puerto Rondón, departamento Arauca, conforme con la información contenida en el Certificado de Tradición y Libertad expedido el 19/05/2020, por la Oficina de Registro de Instrumentos Públicos de Arauca.
4. Predio denominado "Finca Los Araguatos" inscrito bajo el folio de matrícula inmobiliaria No. 410-46246, que tiene un área de quinientos setenta y ocho hectáreas con cinco mil seiscientos diez metros cuadrados (578 Ha 5.610 m²), ubicado en la vereda La Correa, municipio Puerto Rondón, departamento Arauca, conforme con la información contenida en el Certificado de Tradición y Libertad expedido el 19/05/2020, por la Oficina de Registro de Instrumentos Públicos de Arauca.
5. Predio denominado "Finca Palo Alto" inscrito bajo el folio de matrícula inmobiliaria No. 410-46247, que tiene un área de quinientos noventa y seis hectáreas con cinco mil doscientos treinta y cinco metros cuadrados (596 Ha 5.235 m²), ubicado en la vereda La Correa, municipio Puerto Rondón, departamento Arauca, conforme con la información contenida en el Certificado de Tradición y Libertad expedido el 19/05/2020, por la Oficina de Registro de Instrumentos Públicos de Arauca.

¹ Organización Articuladora de Reservas Naturales de la Sociedad Civil y otros esfuerzos de conservación. Resolución No. 088 del 10 de agosto de 2016 "POR MEDIO DE LA CUAL SE REGISTRA LA ORGANIZACIÓN ARTICULADORA DE RESERVAS NATURALES DE LA SOCIEDAD CIVIL "FUNDACIÓN ORINOQUIA BIODIVERSA" ROSC 002-16".

**POR MEDIO DEL CUAL SE INICIA EL TRÁMITE DE REGISTRO DE LA RESERVA NATURAL DE LA
SOCIEDAD CIVIL “LA ESMERALDA” RNSC 081-20**

Con el fin de verificar si la solicitud elevada ante esta Autoridad Ambiental cumple con los requisitos establecidos en el artículo 2.2.2.1.17.6 del Decreto No. 1076 de 26 de mayo de 2015, se hizo necesario hacer el estudio jurídico respectivo, para lo cual se analizaron los siguientes aspectos:

I. Legitimación para formular la solicitud y Derecho de Dominio

De conformidad con el formulario de solicitud de registro presentado, y los Certificados de Tradición y Libertad allegados, se tiene que la actual solicitud de registro es elevada por la señora KAREN ELISA PÉREZ ALBARRACÍN, identificada con la cédula de ciudadanía No. 1.019.010.845 en calidad de apoderada del señor RAFAEL MEDINA RIVEROS, identificado con la cédula de ciudadanía No. 6.611.423, la señora ELSA MEDINA RIVEROS identificada con cédula de ciudadanía No. 30.022.316, la señora MARIA LILIA RIVEROS RODRÍGUEZ identificada con cédula de ciudadanía No. 24.115.425, la señora CARMEN LILIA MEDINA RIVEROS identificada con la cédula de ciudadanía No. 46.369.664, y la señora ELVIRA MEDINA RIVEROS identificada con la cédula de ciudadanía No. 30.022.101.

Con la finalidad de valer la representación legal de la señora KAREN ELISA PÉREZ ALBARRACÍN, identificada con la cédula de ciudadanía No. 1.019.010.845, en la documentación aportada, se incluyeron cinco (05) poderes especiales, en los cuales se confirió a la persona mencionada anteriormente, la facultad para adelantar todas las actividades necesarias para el registro de los predios anteriormente mencionados como Reserva Natural de la Sociedad Civil ante Parques Nacionales Naturales de Colombia. Después de analizar dichos documentos, se corroboró que los mismos cumplen con los requisitos mínimos para valer la representación legal de la señora KAREN ELISA PÉREZ ALBARRACÍN, identificada con la cédula de ciudadanía No. 1.019.010.845.

Ahora bien, con la finalidad de corroborar la legitimación para formular la solicitud y el derecho de dominio de los solicitantes, se realizó un análisis jurídico del Certificado de Tradición y Libertad de:

1. Predio denominado “Finca El Amanecer” inscrito bajo el folio de matrícula inmobiliaria No. 410-46245-
2. Predio denominado “Finca La Clarisse” inscrito bajo el folio de matrícula inmobiliaria No. 410-58453
3. Predio denominado “Finca La Esmeralda” inscrito bajo el folio de matrícula inmobiliaria No. 410-46244.
4. Predio denominado “Finca Los Araguatos” inscrito bajo el folio de matrícula inmobiliaria No. 410-46246.
5. Predio denominado “Finca Palo Alto” inscrito bajo el folio de matrícula inmobiliaria No. 410-46247.

Finalmente, se confirmó que no se evidenciaron limitaciones al dominio sobre los predios objeto de solicitud de registro, que puedan afectar el trámite.

II. Área objeto de la solicitud.

De conformidad con el formulario de solicitud, se tiene que el área total que se solicita para registro como Reserva Natural de la Sociedad Civil a denominarse “LA ESMERALDA”, a favor de:

1. Predio denominado “Finca El Amanecer” inscrito bajo el folio de matrícula inmobiliaria No. 410-46245-
2. Predio denominado “Finca La Clarisse” inscrito bajo el folio de matrícula inmobiliaria No. 410-58453.
3. Predio denominado “Finca La Esmeralda” inscrito bajo el folio de matrícula inmobiliaria No. 410-46244.
4. Predio denominado “Finca Los Araguatos” inscrito bajo el folio de matrícula inmobiliaria No. 410-46246.
5. Predio denominado “Finca Palo Alto” inscrito bajo el folio de matrícula inmobiliaria No. 410-46247.

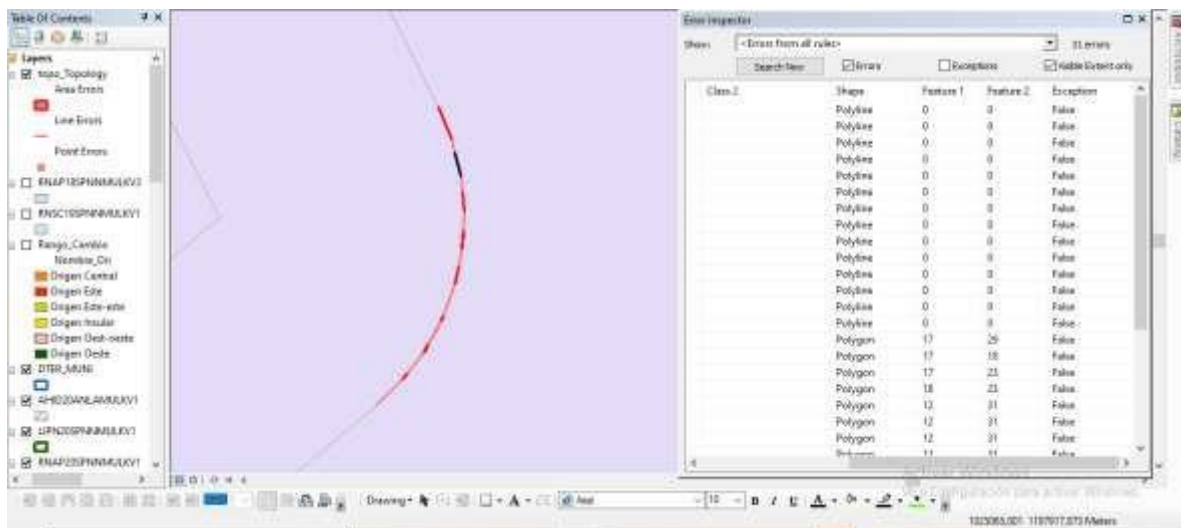
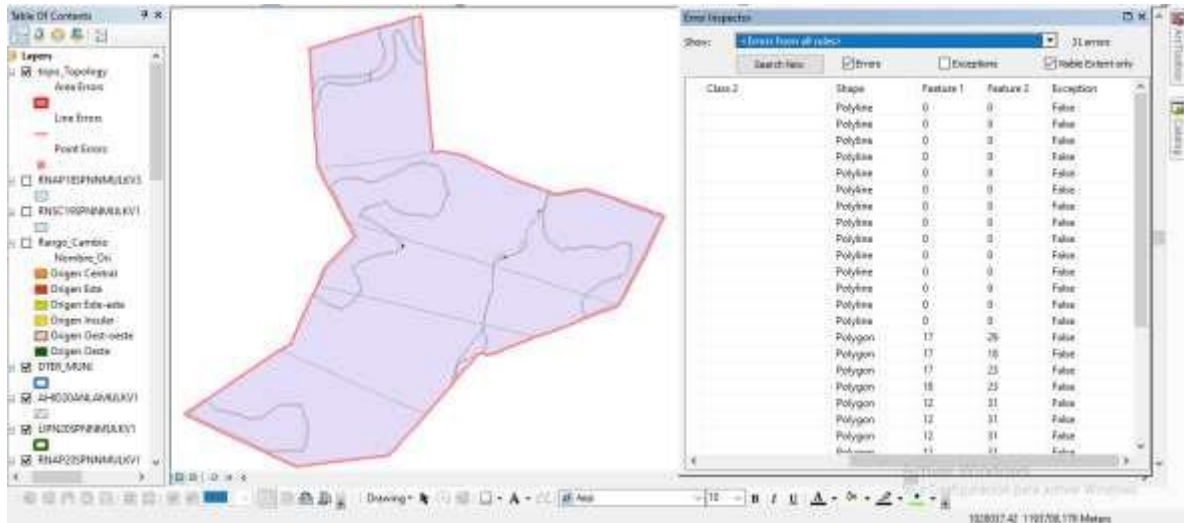
Será un total de tres mil trescientas ochenta y cuatro hectáreas con cuatro mil seiscientos metros cuadrados (3.384 Ha con 4600 m²)

No obstante, es importante indicar que la información cartográfica aportada no cumple a cabalidad con lo establecido en la Sección 17 -Reservas de la Sociedad Civil, del Capítulo 1 -Áreas de Manejo Especial- del Título 2 -Gestión Ambiental-, de la Parte 2 -Reglamentación-, del Libro 2 -Régimen Reglamentario del Sector Ambiente-, del Decreto No. 1076 de 2015, regulado internamente a través del procedimiento de registro de

POR MEDIO DEL CUAL SE INICIA EL TRÁMITE DE REGISTRO DE LA RESERVA NATURAL DE LA SOCIEDAD CIVIL “LA ESMERALDA” RNSC 081-20

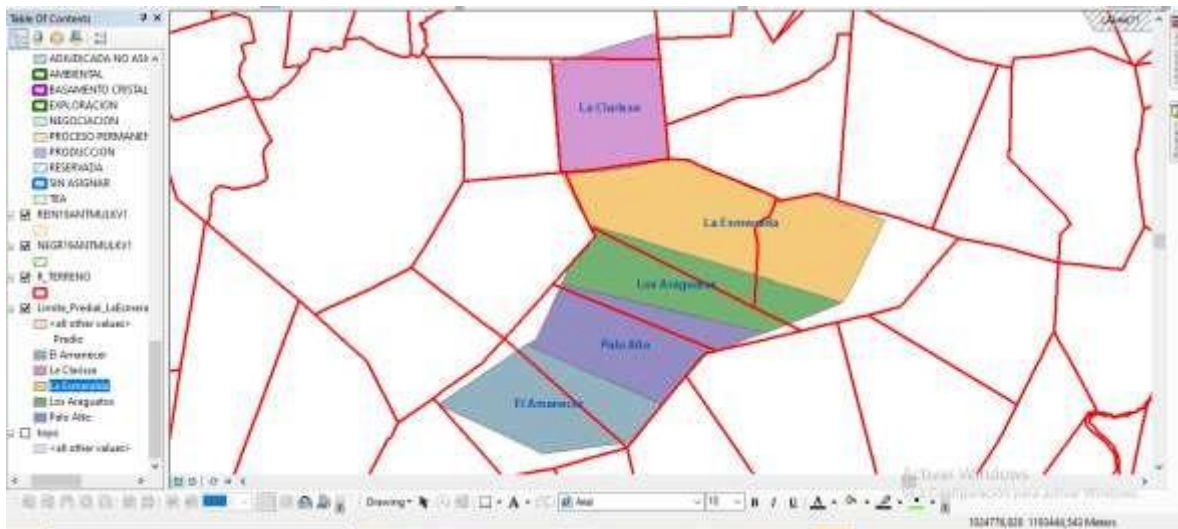
reservas naturales de la sociedad civil – Código AMSPNN_PR_05, versión 3, actualmente vigente; teniendo en cuenta que:

- La información cartográfica aportada por los solicitantes presenta treinta y un (31) errores de topología. A continuación se incluyen dos imágenes, en la primera imagen se exponen los errores topológicos evidenciados en el análisis técnico y en la segunda imagen se muestra una aproximación de un error topológico en particular:



- La información cartográfica aportada por los solicitantes presenta un traslape con la malla predial del Instituto Geográfico Agustín Codazzi – IGAC, tal como muestra a continuación:

POR MEDIO DEL CUAL SE INICIA EL TRÁMITE DE REGISTRO DE LA RESERVA NATURAL DE LA SOCIEDAD CIVIL “LA ESMERALDA” RNSC 081-20



- La información cartográfica aportada por los solicitantes no incluye fuente de información.

En ese orden de ideas, para cumplir a cabalidad con lo estipulado por el Artículo 2.2.2.1.17.6 del Decreto Único Reglamentario No. 1076 de 26 de mayo de 2015, se requiere a los solicitantes del registro allegar:

1. Ubicación geográfica de los predios en plancha catastral o en plancha individual referenciada con coordenadas planas. En su defecto, delimitación de los predios en una plancha base topográfica².
2. Zonificación y descripción de los usos y actividades a las cuales se destinará la Reserva Natural de la Sociedad Civil y localización en el plano³.

En este sentido, se deberá aportar mapa de zonificación ajustado de los predios anteriormente mencionados, donde se **aclare la fuente de información**, es decir, si es **plancha catastral** de Instituto Geográfico Agustín Codazzi - IGAC o de alguno de los catastros regionales (Bogotá, Antioquia, Barranquilla, Cali) o **levantamiento topográfico**, dado que la verificación de la cartografía se hace con referencia a la información catastral.

La información se debe remitir en **formato digital tipo shape**, si es una plancha catastral. Si es un levantamiento topográfico, se debe remitir el **formato digital tipo Dwg**, esta plancha topográfica debe ir firmada por el profesional que realizó el procedimiento, y se debe remitir en formato *Pdf* o *Jpg*. Lo anterior con la finalidad de dar cumplimiento a los requerimientos establecidos en el numeral cuarto del Artículo 2.2.2.1.17.6, del Decreto 1076 de 2015⁴, ya que ésta es la única información oficial para continuar con el proceso de registro de Reservas Naturales de la Sociedad Civil.

Es importante aclarar que la información cartográfica aportada por los usuarios no debe exceder el área reportada en los Certificados de Tradición y la zonificación deberá allegarse con cada una de las áreas

² Numeral 4. Artículo 2.2.2.1.17.6. Decreto 1076 de 2015 “Por medio del cual se expide el Decreto Único Reglamentario del Sector Ambiente y Desarrollo Sostenible”.

³ Numeral 5. Artículo 2.2.2.1.17.6. Decreto 1076 de 2015 “Por medio del cual se expide el Decreto Único Reglamentario del Sector Ambiente y Desarrollo Sostenible”.

⁴ **Artículo 2.2.2.1.17.6. Solicitud de Registro.** La solicitud de registro de una Reserva Natural de la Sociedad Civil deberá presentarse ante Parques Nacionales Naturales de Colombia directamente o por intermedio de una organización sin ánimo de lucro, y deberá contener:(...)

4. Ubicación geográfica del predio en **plancha catastral o en plancha individual referenciada con coordenadas planas**. En su defecto, delimitación del predio en una plancha base topográfica...” (Subrayado fuera del texto)

**POR MEDIO DEL CUAL SE INICIA EL TRÁMITE DE REGISTRO DE LA RESERVA NATURAL DE LA
SOCIEDAD CIVIL “LA ESMERALDA” RNSC 081-20**

discriminadas para cada uno de los predios de la solicitud de registro, de acuerdo con lo establecido en los numerales tercero y quinto del Artículo 2.2.2.1.17.6⁵ y el Artículo 2.2.2.1.17.4⁶ del Decreto 1076 de 2015.

De acuerdo con el inciso tercero del Artículo 2.2.2.1.17.7 del Decreto Único Reglamentario No. 1076 de 26 de mayo de 2015, a los solicitantes se le requerirá por una sola vez para que aporte la documentación que le hiciera falta y se suspenderán los términos. Si pasados los dos (2) meses contados a partir de la expedición del comunicado oficial del Gobierno Nacional en el que se decreta superada la emergencia sanitaria derivada del CoVid-19, estos no han sido aportados, se entenderá que ha desistido de la solicitud de registro y se procederá al archivo.

III. Recomendaciones y asuntos que se deben precisar en el concepto técnico

En aplicación de los principios de economía y celeridad –consagrados en el artículo 3º de la Ley 1437 de 2011, es pertinente informar a la Autoridad Ambiental que realice la visita de inspección técnica a los predios objeto de registro, si de acuerdo con el parágrafo Artículo 2.2.2.1.2.8 del Decreto No. 1076 de 26 de mayo de 2015, los inmuebles objeto de registro se encuentran superpuesto con alguna Área Protegida de carácter público y se precise si es viable registrar el área solicitada o una porción inferior a la requerida por la propietaria en su formulario de solicitud de registro.

Así mismo, se solicita que dicho concepto determine si el área a registrar se encuentra traslapada con títulos y/o contratos de concesión minera, hidrocarburos, u otros proyectos licenciados, resguardos indígenas o de territorios de comunidades negras, o si tiene algún tipo de restricción respecto del uso del suelo, determinado en el POT o el EOT del respectivo municipio.

Adicionalmente el Concepto deberá determinar las coordenadas de cada una de las zonas, con su respectivo mapa de zonificación y ubicación, así como los usos y actividades a los cuales se destinará la Reserva Natural de la Sociedad Civil, en los términos del citado Decreto Reglamentario.

Para resolver la solicitud presentada por el peticionario, Parques Nacionales Naturales de Colombia, procederá de conformidad con el trámite previsto en la Sección 17 -Reservas de la Sociedad Civil, del Capítulo 1 -Áreas de Manejo Especial- del Título 2 -Gestión Ambiental-, de la Parte 2 -Reglamentación-, del Libro 2 -Régimen Reglamentario del Sector Ambiente-, del Decreto No. 1076 de 2015, regulado internamente a través del procedimiento de registro de reservas naturales de la sociedad civil – Código AMSPNN_PR_05, versión 3-, actualmente vigente.

En virtud de lo anterior, se da inicio a la actuación administrativa encaminada a resolver la solicitud presentada por el peticionario, previa verificación de los requisitos establecidos para tal fin, por lo cual se expedirá auto de inicio de trámite, el cual se notificará en los términos establecidos en los artículos 67 a 69 de la Ley 1437 de 2011 –Código de Procedimiento Administrativo y de lo Contencioso Administrativo-, y su publicación se realizará de conformidad con lo señalado en el artículo 73 de la citada normativa, en concordancia con el artículo 71 de la Ley 99 de 1993.

⁵3. Nombre, ubicación, linderos y extensión del inmueble y del área que se registrará como Reserva Natural de la Sociedad Civil.

⁵5. Zonificación y descripción de los usos y actividades a las cuales se destinará la Reserva Natural de la Sociedad Civil y localización en el plano.

⁶ **ARTÍCULO 2.2.2.1.17.4.** Zonificación. La zonificación de las Reservas Naturales de la Sociedad Civil podrán contener además de las zonas que se considere conveniente incluir, las siguientes: 1. Zona de conservación: área ocupada por un paisaje o una comunidad natural, animal o vegetal, ya sea en estado primario o que está evolucionado naturalmente y que se encuentre en proceso de recuperación. 2. Zona de amortiguación y manejo especial: aquella área de transición entre el paisaje antrópico y las zonas de conservación, o entre aquel y las áreas especiales para la protección como los nacimientos de agua, humedales y cauces. Esta zona puede contener rastrojos o vegetación secundaria y puede estar expuesta a actividades agropecuarias y extractivas sostenibles, de regular intensidad. 3. Zona de agrosistemas: área que se dedica a la producción agropecuaria sostenible para uso humano o animal, tanto para el consumo doméstico como para la comercialización, favoreciendo la seguridad alimentaria. 4. Zona de uso intensivo e infraestructura: área de ubicación de las casas de habitación, restaurantes, hospedajes, establos, galpones, bodegas, viveros, senderos, vías, miradores, instalaciones eléctricas y de maquinaria fija, instalaciones sanitarias y de saneamiento básico e instalaciones para la educación, la recreación y el deporte. Las Reservas Naturales de la Sociedad Civil deberán contar como mínimo, con una Zona de Conservación.

POR MEDIO DEL CUAL SE INICIA EL TRÁMITE DE REGISTRO DE LA RESERVA NATURAL DE LA SOCIEDAD CIVIL “LA ESMERALDA” RNSC 081-20

Adicionalmente, y con el objetivo de dar cumplimiento al término de treinta (30) días establecidos en la Sección 17 -Reservas de la Sociedad Civil, del Capítulo 1 –Áreas de Manejo Especial- del Título 2 –Gestión Ambiental-, de la Parte 2 – Reglamentación-, del Libro 2 -Régimen Reglamentario del Sector Ambiente-, del Decreto No. 1076 de 326 de mayo de 2015, para llevar a cabo el proceso de registro, se procederá a remitir a la Alcaldía Municipal y a la autoridad ambiental con jurisdicción en el área de los predios, los avisos de que trata el artículo 2.2.2.1.17.7 del referido Decreto, para que sean fijados oportunamente y posteriormente se alleguen las constancias de fijación y desfijación de los mencionados avisos.

Que en mérito de lo expuesto, la Subdirección de Gestión y Manejo de Áreas Protegidas,

DISPONE:

ARTÍCULO PRIMERO.- Iniciar el trámite de registro como Reserva Natural de la Sociedad Civil “LA ESMERALDA”, a favor de

1. Predio denominado “Finca El Amanecer” inscrito bajo el folio de matrícula inmobiliaria No. 410-46245-
2. Predio denominado “Finca La Clarisse” inscrito bajo el folio de matrícula inmobiliaria No. 410-58453.
3. Predio denominado “Finca La Esmeralda” inscrito bajo el folio de matrícula inmobiliaria No. 410-46244.
4. Predio denominado “Finca Los Araguatos” inscrito bajo el folio de matrícula inmobiliaria No. 410-46246.
5. Predio denominado “Finca Palo Alto” inscrito bajo el folio de matrícula inmobiliaria No. 410-46247.

Predios ubicados en la vereda La Correa, municipio Puerto Rondón, departamento Arauca, solicitado por la señora KAREN ELISA PÉREZ ALBARRACÍN, identificada con la cédula de ciudadanía No. 1.019.010.845 en calidad de apoderada del señor RAFAEL MEDINA RIVEROS, identificado con la cédula de ciudadanía No. 6.611.423, la señora ELSA MEDINA RIVEROS identificada con cédula de ciudadanía No. 30.022.316, la señora MARIA LILIA RIVEROS RODRÍGUEZ identificada con cédula de ciudadanía No. 24.115.425, la señora CARMEN LILIA MEDINA RIVEROS identificada con la cédula de ciudadanía No. 46.369.664, y la señora ELVIRA MEDINA RIVEROS identificada con la cédula de ciudadanía No. 30.022.101, de conformidad con la parte motiva del presente acto administrativo.

ARTÍCULO SEGUNDO.- Requerir a la señora KAREN ELISA PÉREZ ALBARRACÍN, identificada con la cédula de ciudadanía No. 1.019.010.845 en calidad de apoderada del señor RAFAEL MEDINA RIVEROS, identificado con la cédula de ciudadanía No. 6.611.423, la señora ELSA MEDINA RIVEROS identificada con cédula de ciudadanía No. 30.022.316, la señora MARIA LILIA RIVEROS RODRÍGUEZ identificada con cédula de ciudadanía No. 24.115.425, la señora CARMEN LILIA MEDINA RIVEROS identificada con la cédula de ciudadanía No. 46.369.664, y la señora ELVIRA MEDINA RIVEROS identificada con la cédula de ciudadanía No. 30.022.101, para que dentro del término de dos (2) meses contados a partir de la expedición del comunicado oficial del Gobierno Nacional en el que se decreta superada la emergencia sanitaria derivada del CoVid-19, allegue la siguiente documentación con el fin dar continuidad al trámite de solicitud de registro de Reserva Natural de la Sociedad Civil, de conformidad con la parte motiva del presente acto administrativo:

1. Ubicación geográfica de los predios en plancha catastral o en plancha individual referenciada con coordenadas planas. En su defecto, delimitación de los predios en una plancha basetopográfica⁷.
2. Zonificación y descripción de los usos y actividades a las cuales se destinará la Reserva Natural de la Sociedad Civil y localización en el plano⁸.

En este sentido, se deberá aportar mapa de zonificación ajustado de los predios anteriormente mencionados, donde se **aclare la fuente de información**, es decir, si es **plancha catastral** de Instituto Geográfico Agustín

⁷ Numeral 4. Artículo 2.2.2.1.17.6. Decreto 1076 de 2015 “Por medio del cual se expide el Decreto Único Reglamentario del Sector Ambiente y Desarrollo Sostenible”.

⁸ Numeral 5. Artículo 2.2.2.1.17.6. Decreto 1076 de 2015 “Por medio del cual se expide el Decreto Único Reglamentario del Sector Ambiente y Desarrollo Sostenible”.

POR MEDIO DEL CUAL SE INICIA EL TRÁMITE DE REGISTRO DE LA RESERVA NATURAL DE LA SOCIEDAD CIVIL “LA ESMERALDA” RNSC 081-20

Codazzi - IGAC o de alguno de los catastros regionales (Bogotá, Antioquia, Barranquilla, Cali) o **levantamiento topográfico**, dado que la verificación de la cartografía se hace con referencia a la información catastral.

La información se debe remitir en **formato digital tipo shape**, si es una plancha catastral. Si es un levantamiento topográfico, se debe remitir el **formato digital tipo Dwg**, esta plancha topográfica debe ir firmada por el profesional que realizó el procedimiento, y se debe remitir en formato Pdf o Jpg. Lo anterior con la finalidad de dar cumplimiento a los requerimientos establecidos en el numeral cuarto del Artículo 2.2.2.1.17.6, del Decreto 1076 de 2015⁹, ya que ésta es la única información oficial para continuar con el proceso de registro de Reservas Naturales de la Sociedad Civil.

Es importante aclarar que la información cartográfica aportada por los usuarios no debe exceder el área reportada en los Certificados de Tradición y la zonificación deberá allegarse con cada una de las áreas discriminadas para cada uno de los predios de la solicitud de registro, de acuerdo con lo establecido en los numerales tercero y quinto del Artículo 2.2.2.1.17.6¹⁰ y el Artículo 2.2.2.1.17.4¹¹ del Decreto 1076 de 2015.

ARTÍCULO TERCERO.- Remitir a la **Alcaldía Municipal de Puerto Rondón y a la Corporación Autónoma Regional de la Orinoquía – CORPORINOQUIA**, los avisos de inicio del trámite a que se refiere el artículo 2.2.2.1.17.7 del Decreto 1076 de 2015.

ARTÍCULO CUARTO.- Una vez los solicitantes alleguen la información requerida, solicitar a la **Dirección Territorial Orinoquía de Parques Nacionales Naturales**, la práctica de la visita técnica a los predios objeto de solicitud de registro, con el fin de verificar la importancia de la muestra de ecosistema natural y la sostenibilidad de los procesos de producción y aprovechamiento llevados a cabo en los predios, si los hay, y demás aspectos técnicos que se deban tener en cuenta para la verificación de los objetivos de conservación de las áreas protegidas, de conformidad con lo señalado en el artículo 2.2.2.1.1.6 y la Sección 17 -Reservas de la Sociedad Civil, Capítulo 1 –Áreas de Manejo Especial- del Título 2 –Gestión Ambiental-, de la Parte 2 –Reglamentación-, del Libro 2 -Régimen Reglamentario del Sector Ambiente-, del Decreto No. 1076 de 26 de mayo de 2015, y observe las recomendaciones contenidas en el presente acto administrativo.

PARÁGRAFO PRIMERO.- La práctica de la visita técnica mencionada en el Artículo Cuarto del presente acto administrativo se realizará una vez se expida el comunicado oficial del Gobierno Nacional en el que se decreta superada la emergencia sanitaria derivada del CoVid-19.

ARTÍCULO QUINTO.- Notifíquese personalmente o en su defecto por aviso, el contenido del presente acto administrativo a la señora **KAREN ELISA PÉREZ ALBARRACÍN**, identificada con la cédula de ciudadanía No. 1.019.010.845 en calidad de apoderada del señor **RAFAEL MEDINA RIVEROS**, identificado con la cédula de ciudadanía No. 6.611.423, la señora **ELSA MEDINA RIVEROS** identificada con cédula de ciudadanía No. 30.022.316, la señora **MARIA LILIA RIVEROS RODRÍGUEZ** identificada con cédula de ciudadanía No.

⁹ **Artículo 2.2.2.1.17.6. Solicitud de Registro.** La solicitud de registro de una Reserva Natural de la Sociedad Civil deberá presentarse ante Parques Nacionales Naturales de Colombia directamente o por intermedio de una organización sin ánimo de lucro, y deberá contener:(...)

4. Ubicación geográfica del predio en **plancha catastral o en plancha individual referenciada con coordenadas planas**. En su defecto, delimitación del predio en una plancha base topográfica...” (Subrayado fuera del texto)

¹⁰ 3. Nombre, ubicación, linderos y extensión del inmueble y del área que se registrará como Reserva Natural de la Sociedad Civil.

5. Zonificación y descripción de los usos y actividades a las cuales se destinará la Reserva Natural de la Sociedad Civil y localización en el plano.

¹¹ **ARTÍCULO 2.2.2.1.17.4.** Zonificación. La zonificación de las Reservas Naturales de la Sociedad Civil podrán contener además de las zonas que se considere conveniente incluir, las siguientes: 1. **Zona de conservación:** área ocupada por un paisaje o una comunidad natural, animal o vegetal, ya sea en estado primario o que está evolucionado naturalmente y que se encuentre en proceso de recuperación. 2. **Zona de amortiguación y manejo especial:** aquella área de transición entre el paisaje antrópico y las zonas de conservación, o entre aquel y las áreas especiales para la protección como los nacimientos de agua, humedales y cauces. Esta zona puede contener rastrojos o vegetación secundaria y puede estar expuesta a actividades agropecuarias y extractivas sostenibles, de regular intensidad. 3. **Zona de agrosistemas:** área que se dedica a la producción agropecuaria sostenible para uso humano o animal, tanto para el consumo doméstico como para la comercialización, favoreciendo la seguridad alimentaria. 4. **Zona de uso intensivo e infraestructura:** área de ubicación de las casas de habitación, restaurantes, hospedajes, establos, galpones, bodegas, viveros, senderos, vías, miradores, instalaciones eléctricas y de maquinaria fija, instalaciones sanitarias y de saneamiento básico e instalaciones para la educación, la recreación y el deporte. Las Reservas Naturales de la Sociedad Civil deberán contar como mínimo, con una Zona de Conservación.

POR MEDIO DEL CUAL SE INICIA EL TRÁMITE DE REGISTRO DE LA RESERVA NATURAL DE LA SOCIEDAD CIVIL "LA ESMERALDA" RNSC 081-20

24.115.425, la señora **CARMEN LILIA MEDINA RIVEROS** identificada con la cédula de ciudadanía No. 46.369.664, y la señora **ELVIRA MEDINA RIVEROS** identificada con la cédula de ciudadanía No. 30.022.101, de conformidad con lo establecido en el artículo 66 y subsiguientes de la Ley 1437 de 2011 –Código de Procedimiento Administrativo y de lo Contencioso Administrativo.

ARTÍCULO SEXTO.- El encabezado y la parte dispositiva del presente Auto deberán ser publicados en la Gaceta Oficial Ambiental de Parques Nacionales Naturales de Colombia, de conformidad con lo establecido en el artículo 73 de la Ley 1437 de 2011 –Código de Procedimiento Administrativo y de lo Contencioso Administrativo-.

ARTÍCULO SÉPTIMO.- Contra el presente acto administrativo no procede recurso alguno, de conformidad con lo establecido en el artículo 75 de la Ley 1437 de 2011 –Código de Procedimiento Administrativo y de lo Contencioso Administrativo-.

NOTIFÍQUESE, PUBLÍQUESE Y CÚMPLASE

**EDNA MARIA
CAROLINA**

JARRO FAJARDO

Firmado digitalmente por
EDNA MARIA CAROLINA
JARRO FAJARDO
Fecha: 2020.06.11
20:08:26 -05'00'

EDNA MARÍA CAROLINA JARRO FAJARDO
Subdirectora de Gestión y Manejo de Áreas Protegidas

Proyectó: Pamela Meireles Guerrero – Abogada GTEA SGM
Revisó: Guillermo Alberto Santos Ceballos – Coordinador GTEA SGM
Expediente: RNSC 081-20 LA ESMERALDA