



## MINISTERIO DE AMBIENTE Y DESARROLLO SOSTENIBLE

### PARQUES NACIONALES NATURALES DE COLOMBIA

AUTO NÚMERO  
(092)

14 DE MAYO DE 2021

#### POR MEDIO DEL CUAL SE INICIA EL TRÁMITE DE REGISTRO DE LA RESERVA NATURAL DE LA SOCIEDAD CIVIL “FINCA EL TRIUNFO” RNSC 019-21

La Subdirectora de Gestión y Manejo de Áreas Protegidas de Parques Nacionales Naturales de Colombia, en ejercicio de sus facultades legales y en especial las establecidas en el numeral 14 del artículo 13 del Decreto 3572 de 2011, la Resolución No. 092 de 2011 y,

#### CONSIDERANDO

Que la Ley 99 de 1993 creó el Ministerio del Medio Ambiente y reordenó el Sector Público encargado de la gestión y conservación del medio ambiente y los recursos naturales renovables,

Que Parques Nacionales Naturales de Colombia, de acuerdo con lo dispuesto en el Decreto 3572 de 2011, es la Autoridad Ambiental encargada de la administración y manejo del Sistema de Parques Nacionales Naturales y la coordinación del Sistema Nacional de Áreas Protegidas.

Que en el artículo 13, numeral 14 del Decreto 3572 de 2011, se le otorgó a la Subdirección de Gestión y Manejo de Áreas Protegidas la función de *“Adelantar los trámites administrativos ambientales y proyectar los actos administrativos a que haya lugar, para el otorgamiento de permisos, concesiones, autorizaciones y demás instrumentos de control y seguimiento ambiental, para el uso y aprovechamiento de los recursos naturales renovables en las áreas del Sistema de Parques Nacionales, así como para el **registro de las Reservas Naturales de la Sociedad Civil**”* (Subraya y negrita fuera del texto original).

Que adicionalmente, la Dirección General de esta Autoridad Ambiental, a través de la Resolución No. 092 de 2011, delegó en la Subdirección de Gestión y Manejo de Áreas Protegidas –entre otras- la función de otorgar el registro de las Reservas Naturales de la Sociedad Civil.

Que adicionalmente, la ya referida Ley 99 de 1993, define en su artículo 109 las Reservas Naturales de la Sociedad Civil como: *“La parte o el todo del área de un inmueble que conserva una muestra de un ecosistema natural y sea manejado bajo los principios de la sustentabilidad en el uso de los recursos naturales, cuyas actividades y usos se establecerán de acuerdo a reglamentación, con la participación de las organizaciones sin ánimo de lucro de carácter ambiental”*.

Que mediante el Decreto No. 1076 de 26 de mayo de 2015, *“Por medio del cual se expide el Decreto Único Reglamentario del Sector Ambiente y Desarrollo Sostenible”*, se compilaron los Decretos reglamentarios del sector ambiente, entre los que se encuentran el Decreto 2372 de 2010 *“en relación con el Sistema Nacional de Áreas Protegidas”*, y el Decreto No. 1996 de 1999 *“Por el cual se reglamentan los artículos 109 y 110 de la Ley 99 de 1993 sobre Reservas Naturales de la Sociedad Civil”*.

## **POR MEDIO DEL CUAL SE INICIA EL TRÁMITE DE REGISTRO DE LA RESERVA NATURAL DE LA SOCIEDAD CIVIL “FINCA EL TRIUNFO” RNSC 019-21**

Que el artículo 1.1.2.1.1 del Decreto No. 1076 de 2015, establece las funciones de Parques Nacionales Naturales como Unidad que conforma y administra el sector.

Que para efectos del procedimiento de Registro de Reservas Naturales de la Sociedad Civil en la presente actuación, se procederá de conformidad con lo dispuesto en la Sección 17 *-Reservas de la Sociedad Civil*, del Capítulo 1 *-Áreas de Manejo Especial-* del Título 2 *-Gestión Ambiental-*, de la Parte 2 *-Reglamentación-*, del Libro 2 *-Régimen Reglamentario del Sector Ambiente-*, del Decreto No. 1076 de 2015 *“Por medio del cual se expide el Decreto Único Reglamentario del Sector Ambiente y Desarrollo Sostenible”*.

### **ANTECEDENTES**

Mediante radicado No.20214600004362 del 01/03/2021, la señora **SULEIMA CECILIA MALDONADO PIMIENTA**, identificada con Cédula de Ciudadanía No. 57.441.758, quien ostenta la calidad de representante legal<sup>1</sup> de **C.I. GRUPO EMPRESARIAL TRUMA S.A.S**, identificada con NIT 900094546 - 7 remitió la documentación para iniciar el trámite de registro como Reserva Natural de la Sociedad Civil a denominarse **“FINCA EL TRIUNFO”**, a favor del predio denominado “El Triunfo”, inscrito bajo el folio de matrícula inmobiliaria No.080-26660, con una extensión superficiaria de cuarenta y cuatro hectáreas con nueve mil metros cuadrados (44ha 9000m<sup>2</sup>), ubicado en el Paraje Central, municipio de Santa Marta, departamento de Magdalena, según información contenida en el Certificado de Tradición y Libertad, expedido el 15 de enero de 2021, por la Oficina de Registro de Instrumentos Públicos de Santa Marta.

Con el fin de verificar si la solicitud elevada ante esta Autoridad Ambiental cumple con los requisitos establecidos en el artículo 2.2.2.1.17.6 del Decreto No. 1076 de 26 de mayo de 2015, se hizo necesario hacer el estudio jurídico respectivo, para lo cual se analizaron los siguientes aspectos:

#### **I. Legitimación para formular la solicitud**

La actual solicitud de registro, es elevada por la señora **SULEIMA CECILIA MALDONADO PIMIENTA**, identificada con Cédula de Ciudadanía No. 57.441.758, que de conformidad con el formulario de solicitud de registro presentado y en concordancia con el Certificado de Existencia y Representación Legal expedido por la Cámara de Comercio de Santa Marta, se evidenció que es la actual representante legal de **C.I. GRUPO EMPRESARIAL TRUMA S.A.S**, identificada con NIT 900094546 - 7, de ahí que se encuentra legitimada para solicitar el registro del referido inmueble, como Reserva Natural de la Sociedad Civil.

#### **II. Derecho de dominio**

De conformidad con el formulario de solicitud de registro y en concordancia con lo evidenciado en el Certificado de Tradición y Libertad aportado, se corroboró que **C.I. GRUPO EMPRESARIAL TRUMA S.A.S**, identificada con NIT 900094546 - 7, es el actual titular del derecho real de dominio del predio denominado “El Triunfo”, inscrito bajo el folio de matrícula inmobiliaria No.080-26660, representado legalmente por la señora **SULEIMA CECILIA MALDONADO PIMIENTA**, identificada con Cédula de Ciudadanía No. 57.441.758, de ahí que se encuentra legitimada para solicitar el registro del referido inmueble, como Reserva Natural de la Sociedad Civil.

Que así mismo, no se evidenciaron limitaciones al dominio sobre el predio objeto de solicitud de registro, que puedan afectar el trámite de registro.

<sup>1</sup> Conforme lo establecido en el Certificado de Existencia y Representación Legal de la Cámara de Comercio de Santa Marta para el Magdalena, expedido el 06/11/2020, verificado en la plataforma RUES <https://www.rues.org.co/Expediente> el 07/05/2021.

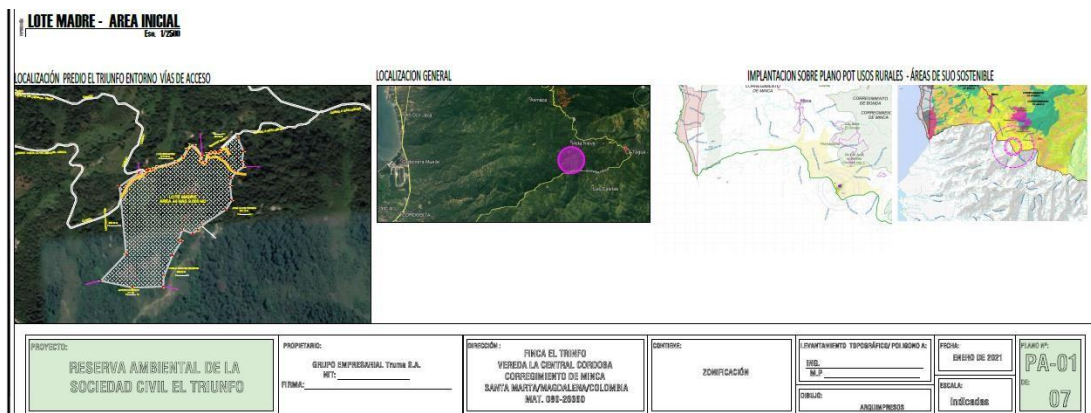
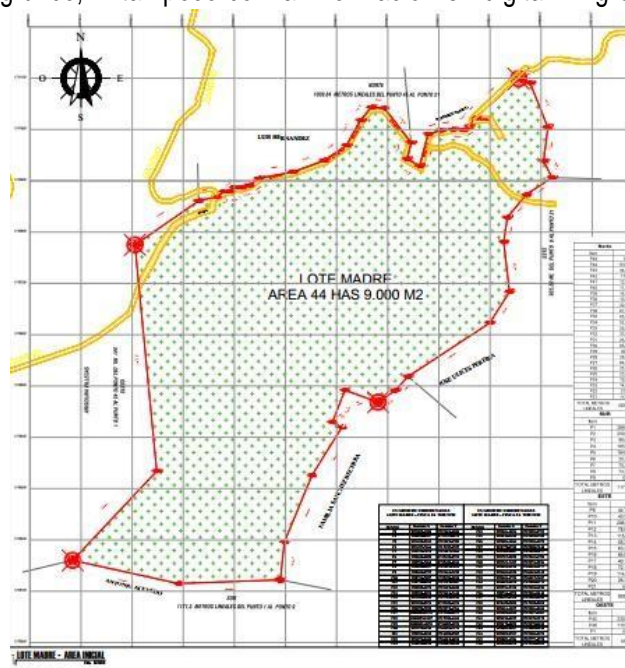
**POR MEDIO DEL CUAL SE INICIA EL TRÁMITE DE REGISTRO DE LA RESERVA NATURAL DE LA SOCIEDAD CIVIL “FINCA EL TRIUNFO” RNSC 019-21**

**III. Área objeto de la solicitud.**

De conformidad con el formulario de solicitud de registro, presentado por la señora **SULEIMA CECILIA MALDONADO PIMIENTA**, identificada con Cédula de Ciudadanía No. 57.441.758, se tiene que el área que se solicita para registro como Reserva Natural de la Sociedad Civil a denominarse **“FINCA EL TRIUNFO”**, a favor del predio denominado “El Triunfo”, inscrito bajo el folio de matrícula inmobiliaria No.080-26660, será una extensión total de 48ha, área que sobrepasa a la extensión relacionada en el folio de matrícula inmobiliaria.

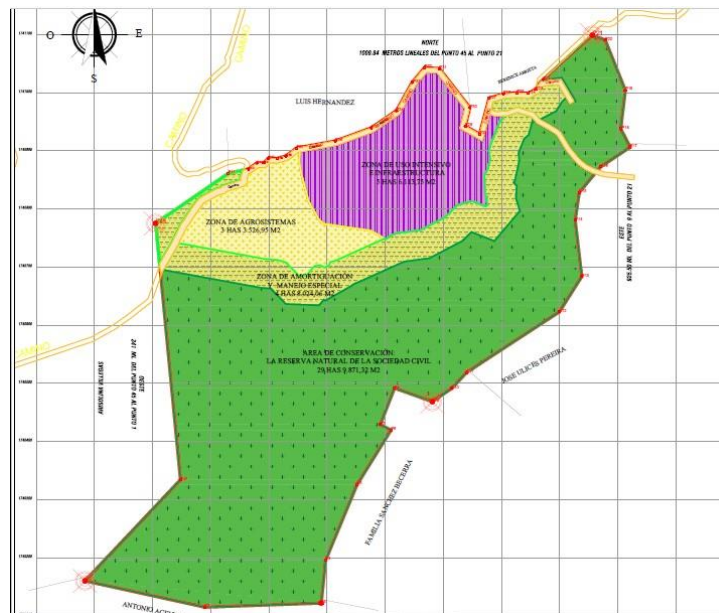
Luego de verificar la información cartográfica allegada, se evidenciaron las siguientes situaciones:

- El usuario allega información cartográfica en formato Pdf, donde se indica que es un levantamiento topográfico, relacionando un área total de 44ha 9000m<sup>2</sup>, sin embargo esta información no cuenta con la firma del profesional topógrafo que realizó el levantamiento topográfico, ni tampoco con la información en digital Dwg o Shp:

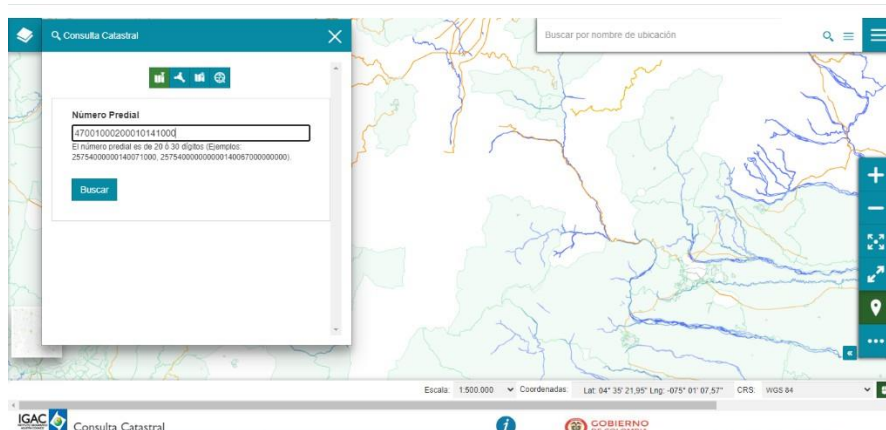


- De igual manera se allega la información en formato Pdf, donde se relaciona la zonificación del predio, tal y como se muestra a continuación, cumpliendo con lo establecido en el Decreto 1076 de 2015, tal y como se muestra a continuación:

**POR MEDIO DEL CUAL SE INICIA EL TRÁMITE DE REGISTRO DE LA RESERVA NATURAL DE LA SOCIEDAD CIVIL "FINCA EL TRIUNFO" RNSC 019-21**



Se realizó la verificación de la información de la cedula catastral No. 47001000200010141000 relacionada en el Folio de Matrícula inmobiliaria con la información cartográfica que reposa en la base de datos del Geoportal del IGAC, sin embargo no se encontró el predio:



Conforme los anteriores hallazgos evidenciados durante la revisión cartográfica, se requiere al solicitante del registro allegar:

1. Aclarar la **fuentes de información** de la cartografía allegada, es decir, si es **plancha catastral** del Instituto Geográfico Agustín Codazzi - IGAC o de alguno de los catastros regionales (Bogotá, Antioquia, Barranquilla, Cali) o **levantamiento topográfico**, dado que la verificación de la cartografía se hace con referencia a la información catastral.

La información se debe remitir en **formato digital tipo shape**, si es una plancha catastral. Si es un levantamiento topográfico, se debe remitir el **formato digital tipo Dwg**, esta plancha topográfica debe ir firmada por el profesional topógrafo que realizó el procedimiento, y se debe remitir en formato **Pdf o Jpg**. Lo anterior con la finalidad de dar cumplimiento a los requerimientos establecidos en el numeral cuarto del Artículo 2.2.2.1.17.6, del Decreto 1076 de 2015, ya que ésta es la única información oficial para continuar con el proceso de registro de Reservas Naturales de la Sociedad Civil.

## POR MEDIO DEL CUAL SE INICIA EL TRÁMITE DE REGISTRO DE LA RESERVA NATURAL DE LA SOCIEDAD CIVIL “FINCA EL TRIUNFO” RNSC 019-21

Es importante aclarar que la información cartográfica aportada por el usuario tanto los Pdf como los Shp deben ser congruentes en sus áreas y no deben exceder el área<sup>2</sup> reportada en el Certificado de Tradición y Libertad del predio y la zonificación deberá allegarse con cada una de las áreas discriminadas, de acuerdo con lo establecido en los numerales tercero y quinto del Artículo 2.2.2.1.17.6 y el Artículo 2.2.2.1.17.4<sup>3</sup> del Decreto 1076 de 2015.

2. Si la fuente de información se trata de información catastral, se debe allegar el certificado plano predial catastral expedido por el Instituto Geográfico Agustín Codazzi -IGAC que acredite o se relacione la Cédula Catastral, Folio de Matrícula Inmobiliaria, extensión y polígono, correspondiente al predio denominado “El Triunfo”, inscrito bajo el folio de matrícula inmobiliaria No.080-26660.

Cabe resaltar que de acuerdo al inciso tercero del artículo 2.2.2.1.17.7 del Decreto Único Reglamentario No. 1076 de 26 de mayo de 2015, al solicitante se le requerirá por una sola vez para que aporte la documentación que le hiciera falta y se suspenderán los términos. Si pasados los dos (2) meses contados a partir del requerimiento, estos no han sido aportados, se entenderá que ha desistido de la solicitud de registro y se procederá al archivo.

### IV. Recomendaciones y asuntos que se deben precisar en el concepto técnico

En aplicación de los principios de economía y celeridad –consagrados en el artículo 3º de la Ley 1437 de 2011-, es pertinente informar a la Autoridad Ambiental que realice la visita de inspección técnica al predio objeto de registro, si de acuerdo al parágrafo Artículo 2.2.2.1.2.8 del Decreto No. 1076 de 26 de mayo de 2015, el inmueble objeto de registro se encuentra superpuesto con alguna Área Protegida de carácter público y se precise si es viable registrar el área solicitada o una porción inferior a la requerida por el propietario en su formulario de solicitud de registro.

Así mismo, se solicita que dicho concepto determine si el área a registrar se encuentra traslapada con títulos y/o contratos de concesión minera, hidrocarburos, u otros proyectos licenciados, resguardos indígenas o de territorios de comunidades negras, o si tiene algún tipo de restricción respecto del uso del suelo, determinado en el POT ó el EOT del respectivo municipio.

Adicionalmente el Concepto deberá determinar las coordenadas de cada una de las zonas, con su respectivo mapa de zonificación y ubicación, así como los usos y actividades a los cuales se destinará la Reserva Natural de la Sociedad Civil, en los términos del citado Decreto Reglamentario. Para resolver la solicitud presentada por el peticionario, Parques Nacionales Naturales de Colombia, procederá de conformidad con el trámite previsto en la Sección 17 -Reservas de la Sociedad Civil, del Capítulo 1 –Áreas de Manejo Especial- del Título 2 –Gestión Ambiental-, de la Parte 2 –

<sup>2</sup> La información cartográfica se debe remitir teniendo como referencia el nuevo origen Nacional, conforme lo establecido en la resolución 388 del 13 de mayo de 2020 y resolución 471 del 14 de mayo de 2020, con las consideraciones de la resolución 529 del 5 de junio de 2020 emitidas por el Instituto Geográfico Agustín Codazzi y adoptadas por Parques Nacionales Naturales de Colombia mediante la circular 2020240000014 del 24/06/2020. Las áreas se debe relacionar en formato de cuatro (4) decimales ya que se refiere a hectáreas.

<sup>3</sup> **ARTÍCULO 2.2.2.1.17.4.** Zonificación. La zonificación de las Reservas Naturales de la Sociedad Civil podrán contener además de las zonas que se considere conveniente incluir, las siguientes: 1. Zona de conservación: área ocupada por un paisaje o una comunidad natural, animal o vegetal, ya sea en estado primario o que está evolucionado naturalmente y que se encuentre en proceso de recuperación. 2. Zona de amortiguación y manejo especial: aquella área de transición entre el paisaje antrópico y las zonas de conservación, o entre aquel y las áreas especiales para la protección como los nacimientos de agua, humedales y cauces. Esta zona puede contener rastrojos o vegetación secundaria y puede estar expuesta a actividades agropecuarias y extractivas sostenibles, de regular intensidad. 3. Zona de agrosistemas: área que se dedica a la producción agropecuaria sostenible para uso humano o animal, tanto para el consumo doméstico como para la comercialización, favoreciendo la seguridad alimentaria. 4. Zona de uso intensivo e infraestructura: área de ubicación de las casas de habitación, restaurantes, hospedajes, establos, galpones, bodegas, viveros, senderos, vías, miradores, instalaciones eléctricas y de maquinaria fija, instalaciones sanitarias y de saneamiento básico e instalaciones para la educación, la recreación y el deporte. Las Reservas Naturales de la Sociedad Civil deberán contar como mínimo, con una Zona de Conservación.

**POR MEDIO DEL CUAL SE INICIA EL TRÁMITE DE REGISTRO DE LA RESERVA NATURAL DE LA SOCIEDAD CIVIL “FINCA EL TRIUNFO” RNSC 019-21**

*Reglamentación-*, del Libro 2 *-Régimen Reglamentario del Sector Ambiente-*, del Decreto No. 1076 de 2015, regulado internamente a través del procedimiento de registro de reservas naturales de la sociedad civil – Código AMSPNN\_PR\_05, versión 3-, actualmente vigente.

En virtud de lo anterior, se da inicio a la actuación administrativa encaminada a resolver la solicitud presentada por el peticionario, previa verificación de los requisitos establecidos para tal fin, por lo cual se expedirá auto de inicio de trámite, el cual se notificará en los términos establecidos en los artículos 67 a 69 de la Ley 1437 de 2011 –Código de Procedimiento Administrativo y de lo Contencioso Administrativo-, y su publicación se realizará de conformidad con lo señalado en el artículo 73 de la citada normativa, en concordancia con el artículo 71 de la Ley 99 de 1993.

Adicionalmente, y con el objetivo de dar cumplimiento al término de treinta (30) días establecidos en la Sección 17 *-Reservas de la Sociedad Civil*, del Capítulo 1 *-Áreas de Manejo Especial-* del Título 2 *-Gestión Ambiental-*, de la Parte 2 – *Reglamentación-*, del Libro 2 *-Régimen Reglamentario del Sector Ambiente-*, del Decreto No. 1076 de 326 de mayo de 2015, para llevar a cabo el proceso de registro, se procederá a remitir a la Alcaldía Municipal y a la autoridad ambiental con jurisdicción en el área del predio, los avisos de que trata el artículo 2.2.2.1.17.7 del referido Decreto, para que sean fijados oportunamente y posteriormente se alleguen las constancias de fijación y desfijación de los mencionados avisos.

Que en mérito de lo expuesto, la Subdirección de Gestión y Manejo de Áreas Protegidas,

**DISPONE:**

**ARTÍCULO PRIMERO.-** Iniciar el trámite de registro como Reserva Natural de la Sociedad Civil “FINCA EL TRIUNFO”, a favor del predio denominado “El Triunfo”, inscrito bajo el folio de matrícula inmobiliaria No.080-26660, ubicados en el Paraje La Central municipio de Santa Marta, departamento de Magdalena, solicitado por la señora **SULEIMA CECILIA MALDONADO PIMIENTA**, identificada con Cédula de Ciudadanía No. 57.441.758, de conformidad con la parte motiva del presente acto administrativo.

**ARTÍCULO SEGUNDO.-** Requerir a la señora **SULEIMA CECILIA MALDONADO PIMIENTA**, identificada con Cédula de Ciudadanía No. 57.441.758, para que dentro del término hasta de dos (2) meses contados a partir del día siguiente a la notificación del presente acto administrativo, allegue la siguiente documentación con el fin dar continuidad al trámite de Solicitud de Registro de Reserva Natural de la Sociedad Civil, de conformidad con la parte motiva del presente acto administrativo:

1. Aclarar la **fente de información** de la cartografía allegada, es decir, si es **plancha catastral** del Instituto Geográfico Agustín Codazzi - IGAC o de alguno de los catastros regionales (Bogotá, Antioquia, Barranquilla, Cali) o **levantamiento topográfico**, dado que la verificación de la cartografía se hace con referencia a la información catastral.

La información se debe remitir en **formato digital tipo shape**, si es una plancha catastral. Si es un levantamiento topográfico, se debe remitir el **formato digital tipo Dwg**, esta plancha topográfica debe ir firmada por el profesional topógrafo que realizó el procedimiento, y se debe remitir en formato *Pdf o Jpg*. Lo anterior con la finalidad de dar cumplimiento a los requerimientos establecidos en el numeral cuarto del Artículo 2.2.2.1.17.6, del Decreto 1076 de 2015, ya que ésta es la única información oficial para continuar con el proceso de registro de Reservas Naturales de la Sociedad Civil.

**POR MEDIO DEL CUAL SE INICIA EL TRÁMITE DE REGISTRO DE LA RESERVA NATURAL DE LA SOCIEDAD CIVIL “FINCA EL TRIUNFO” RNSC 019-21**

Es importante aclarar que la información cartográfica aportada por el usuario tanto los Pdf como los Shp deben ser congruentes en sus áreas y no deben exceder el área<sup>4</sup> reportada en el Certificado de Tradición y Libertad del predio y la zonificación deberá allegarse con cada una de las áreas discriminadas, de acuerdo con lo establecido en los numerales tercero y quinto del Artículo 2.2.2.1.17.6 y el Artículo 2.2.2.1.17.4<sup>5</sup> del Decreto 1076 de 2015.

2. Si la fuente de información se trata de información catastral, se debe allegar el certificado plano predial catastral expedido por el Instituto Geográfico Agustín Codazzi -IGAC que acredite o se relacione la Cédula Catastral, Folio de Matrícula Inmobiliaria, extensión y polígono, correspondiente al predio denominado “El Triunfo”, inscrito bajo el folio de matrícula inmobiliaria No.080-26660.

**ARTÍCULO TERCERO.-** Una vez la solicitante allegue la información requerida, remitir a la **Alcaldía Municipal de Santa Marta** y a la **Corporación Autónoma Regional del Magdalena-CORPAMAG-**, los avisos de inicio del trámite a que se refiere el artículo 2.2.2.1.17.7 del Decreto 1076 de 2015.

**ARTÍCULO CUARTO.-** Una vez la solicitante allegue la información requerida, la **Dirección Territorial Caribe –DTCA-**, de Parques Nacionales de Colombia, realizará y coordinará la práctica de la visita técnica al predio objeto de solicitud de registro, con el fin de verificar la importancia de la muestra de ecosistema natural y la sostenibilidad de los procesos de producción y aprovechamiento llevados a cabo en el predio, si los hay, y demás aspectos técnicos que se deban tener en cuenta para la verificación de los objetivos de conservación de las áreas protegidas, de conformidad con lo señalado en el artículo 2.2.2.1.1.6 y la Sección 17 -Reservas de la Sociedad Civil, Capítulo 1 –Áreas de Manejo Especial- del Título 2 –Gestión Ambiental-, de la Parte 2 – Reglamentación-, del Libro 2- Régimen Reglamentario del Sector Ambiente-, del Decreto No. 1076 de 26 de mayo de 2015, y observe las recomendaciones contenidas en el presente acto administrativo.

**PARÁGRAFO PRIMERO.-** Para la práctica de la visita técnica mencionada en el Artículo Cuarto, un funcionario de la **Dirección Territorial Caribe –DTCA-**, de Parques Nacionales de Colombia, se comunicará con el usuario, solicitando su aprobación expresa para realizar la actividad. Después de realizada la consulta, se requerirá que esta aprobación se allegue por los medios virtuales establecidos por Parques Nacionales Naturales.

**PARÁGRAFO SEGUNDO.-** Una vez se cuente con la autorización expresa otorgada por el solicitante, **Dirección Territorial Caribe –DTCA-**, de Parques Nacionales de Colombia realizará un análisis de viabilidad para la realización de la visita técnica. Dependiendo del resultado de dicho análisis, se programará la visita técnica, atendiendo a los protocolos de bioseguridad y de comportamiento del solicitante en el espacio público y privado para la disminución de la propagación del COVID-19 y la disminución del contagio en las actividades a realizar. Así mismo, la visita técnica deberá realizarse atendiendo a las instrucciones establecidas por Parques Nacionales Naturales de Colombia para sus funcionarios y contratistas.

<sup>4</sup> La información cartográfica se debe remitir teniendo como referencia el nuevo origen Nacional, conforme lo establecido en la resolución 388 del 13 de mayo de 2020 y resolución 471 del 14 de mayo de 2020, con las consideraciones de la resolución 529 del 5 de junio de 2020 emitidas por el Instituto Geográfico Agustín Codazzi y adoptadas por Parques Nacionales Naturales de Colombia mediante la circular 2020240000014 del 24/06/2020. Las áreas se debe relacionar en formato de cuatro (4) decimales ya que se refiere a hectáreas.

<sup>5</sup> **ARTÍCULO 2.2.2.1.17.4.** Zonificación. La zonificación de las Reservas Naturales de la Sociedad Civil podrán contener además de las zonas que se considere conveniente incluir, las siguientes: 1. Zona de conservación: área ocupada por un paisaje o una comunidad natural, animal o vegetal, ya sea en estado primario o que está evolucionado naturalmente y que se encuentre en proceso de recuperación. 2. Zona de amortiguación y manejo especial: aquella área de transición entre el paisaje antrópico y las zonas de conservación, o entre aquel y las áreas especiales para la protección como los nacimientos de agua, humedales y cauces. Esta zona puede contener rastrojos o vegetación secundaria y puede estar expuesta a actividades agropecuarias y extractivas sostenibles, de regular intensidad. 3. Zona de agrosistemas: área que se dedica a la producción agropecuaria sostenible para uso humano o animal, tanto para el consumo doméstico como para la comercialización, favoreciendo la seguridad alimentaria. 4. Zona de uso intensivo e infraestructura: área de ubicación de las casas de habitación, restaurantes, hospedajes, establos, galpones, bodegas, viveros, senderos, vías, miradores, instalaciones eléctricas y de maquinaria fija, instalaciones sanitarias y de saneamiento básico e instalaciones para la educación, la recreación y el deporte. Las Reservas Naturales de la Sociedad Civil deberán contar como mínimo, con una Zona de Conservación.

**POR MEDIO DEL CUAL SE INICIA EL TRÁMITE DE REGISTRO DE LA RESERVA NATURAL DE LA SOCIEDAD CIVIL “FINCA EL TRIUNFO” RNSC 019-21**

**PARÁGRAFO TERCERO.** Cuando en virtud de la emergencia sanitaria generada por el COVID-19, o por condiciones de orden público sea inviable realizar la visita técnica, se comunicará al usuario sobre las causas que no permiten el desarrollo de la misma.

**ARTÍCULO QUINTO.-** Notifíquese personalmente o en su defecto por aviso, el contenido del presente acto administrativo a la señora **SULEIMA CECILIA MALDONADO PIMIENTA**, identificada con Cédula de Ciudadanía No. 57.441.758, quien ostenta la calidad de propietaria, de conformidad con lo establecido en el artículo 66 y subsiguientes de la Ley 1437 de 2011 –Código de Procedimiento Administrativo y de lo Contencioso Administrativo-.

**ARTÍCULO SEXTO.-** El encabezado y la parte dispositiva del presente Auto deberán ser publicados en la Gaceta Oficial Ambiental de Parques Nacionales Naturales de Colombia, de conformidad con lo establecido en el artículo 73 de la Ley 1437 de 2011 –Código de Procedimiento Administrativo y de lo Contencioso Administrativo-.

**ARTÍCULO SÉPTIMO.-** Contra el presente acto administrativo no procede recurso alguno, de conformidad con lo establecido en el artículo 75 de la Ley 1437 de 2011 –Código de Procedimiento Administrativo y de lo Contencioso Administrativo-.

**NOTIFÍQUESE, PUBLÍQUESE Y CÚMPLASE**

**EDNA MARIA  
CAROLINA  
JARRO**

Firmado digitalmente  
por EDNA MARIA  
CAROLINA JARRO  
FAJARDO  
Fecha: 2021.05.11

**EDNA MARIA CAROLINA JARRO FAJARDO**  
Subdirectora de Gestión y Manejo de Áreas Protegidas

*Proyectó: Andrea Johanna Torres Suárez – Abogada GTEA SGM  
Revisó Información Cartográfica: Adriana Pedraza GTEA SGM  
Aprobó: Luz Nelly Niño Benavides- Coordinadora GTEA SGM*

*Expediente: RNSC 019-21 FINCA EL TRIUNFO*