



MINISTERIO DE AMBIENTE Y DESARROLLO SOSTENIBLE

PARQUES NACIONALES NATURALES DE COLOMBIA

AUTO NÚMERO

(391)

16/11/21

POR MEDIO DEL CUAL SE INICIA EL TRÁMITE DE REGISTRO DE LA RESERVA NATURAL DE LA SOCIEDAD CIVIL “BOSQUE DE MUSGO” RNSC 129-21.

La Subdirectora de Gestión y Manejo de Áreas Protegidas de Parques Nacionales Naturales de Colombia, en ejercicio de sus facultades legales y en especial las establecidas en el numeral 14 del artículo 13 del Decreto 3572 de 2011, la Resolución No. 092 de 2011 y,

CONSIDERANDO

Que la Ley 99 de 1993 creó el Ministerio del Medio Ambiente y reordenó el Sector Público encargado de la gestión y conservación del medio ambiente y los recursos naturales renovables,

Que Parques Nacionales Naturales de Colombia, de acuerdo con lo dispuesto en el Decreto 3572 de 2011, es la Autoridad Ambiental encargada de la administración y manejo del Sistema de Parques Nacionales Naturales y la coordinación del Sistema Nacional de Áreas Protegidas.

Que en el artículo 13, numeral 14 del Decreto 3572 de 2011, se le otorgó a la Subdirección de Gestión y Manejo de Áreas Protegidas la función de *“Adelantar los trámites administrativos ambientales y proyectar los actos administrativos a que haya lugar, para el otorgamiento de permisos, concesiones, autorizaciones y demás instrumentos de control y seguimiento ambiental, para el uso y aprovechamiento de los recursos naturales renovables en las áreas del Sistema de Parques Nacionales, así como para el **registro de las Reservas Naturales de la Sociedad Civil**”* (Subraya y negrita fuera del texto original).

Que adicionalmente, la Dirección General de esta Autoridad Ambiental, a través de la Resolución No. 092 de 2011, delegó en la Subdirección de Gestión y Manejo de Áreas Protegidas –entre otras- la función de otorgar el registro de las Reservas Naturales de la Sociedad Civil.

Que adicionalmente, la ya referida Ley 99 de 1993, define en su artículo 109 las Reservas Naturales de la Sociedad Civil como: *“La parte o el todo del área de un inmueble que conserva una muestra de un ecosistema natural y sea manejado bajo los principios de la sustentabilidad en el uso de los recursos naturales, cuyas actividades y usos se establecerán de acuerdo a reglamentación, con la participación de las organizaciones sin ánimo de lucro de carácter ambiental”*.

Que mediante el Decreto No. 1076 de 26 de mayo de 2015, *“Por medio del cual se expide el Decreto Único Reglamentario del Sector Ambiente y Desarrollo Sostenible”*, se compilaron los Decretos reglamentarios del sector ambiente, entre los que se encuentran el Decreto 2372 de 2010 *“en relación con el Sistema Nacional de Áreas Protegidas”*, y el Decreto No. 1996 de 1999 *“Por el cual se reglamentan los artículos 109 y 110 de la Ley 99 de 1993 sobre Reservas Naturales de la Sociedad Civil”*.

Que el artículo 1.1.2.1.1 del Decreto No. 1076 de 2015, establece las funciones de Parques Nacionales Naturales como Unidad que conforma y administra el sector.

Que para efectos del procedimiento de Registro de Reservas Naturales de la Sociedad Civil en la presente actuación, se procederá de conformidad con lo dispuesto en la Sección 17 *-Reservas de la*

POR MEDIO DEL CUAL SE INICIA EL TRÁMITE DE REGISTRO DE LA RESERVA NATURAL DE LA SOCIEDAD CIVIL “BOSQUE DE MUSGO” RNSC 129-21.

Sociedad Civil, del Capítulo 1 –Áreas de Manejo Especial- del Título 2 –Gestión Ambiental-, de la Parte 2 – Reglamentación-, del Libro 2 -Régimen Reglamentario del Sector Ambiente-, del Decreto No. 1076 de 2015 “Por medio del cual se expide el Decreto Único Reglamentario del Sector Ambiente y Desarrollo Sostenible”.

ANTECEDENTES:

Mediante radicado No.20214600088682 del 24 de septiembre de 2021, el señora **BRICEIDA OVALLE DAZA** identificada con cédula de ciudadanía No.23.973.319, remitió la solicitud y documentación, para iniciar el trámite de registro como Reserva Natural de la Sociedad Civil a denominarse “**BOSQUE DE MUSGO**”, a favor del predio denominado “Bosque de Musgo”, inscrito bajo el folio de matrícula inmobiliaria No.166-36982, con una extensión superficial de diecinueve mil doscientos metros cuadrados (19.200m²), ubicado en el municipio de El Colegio, departamento de Cundinamarca, según información contenida en el Certificado de Tradición y Libertad, verificado en la Ventanilla Única de Registro-VUR- el 9 de noviembre de 2021, sin que se evidenciaran anotaciones adicionales..

Con el fin de verificar si la solicitud elevada ante esta Autoridad Ambiental cumple con los requisitos establecidos en el artículo 2.2.2.1.17.6 del Decreto No. 1076 de 26 de mayo de 2015, se hizo necesario hacer el estudio jurídico respectivo, para lo cual se analizaron los siguientes aspectos:

I. Legitimación para formular la solicitud y Derecho de dominio.

De conformidad con el formulario de solicitud de registro y el Certificado de Tradición y Libertad aportado, la actual solicitud es elevada por la señora **BRICEIDA OVALLE DAZA** identificada con cédula de ciudadanía No.23.973.319.

Con la finalidad de corroborar la legitimación para formular la solicitud y el derecho de dominio de la solicitante se realizó un análisis jurídico del Certificado de Tradición y Libertad del predio denominado “**Bosque de Musgo**” inscrito bajo el folio de matrícula inmobiliaria No.166-36982.

En el marco de dicho análisis, se corroboró que el Certificado de Tradición y Libertad del predio en mención cuenta con 3 anotaciones, evidenciando la siguiente situación:

ANOTACION: Nro 002 Fecha: 08-07-2014 Radicación: 2014-166-6-4392

Doc: OFICIO 20142116045 DEL 26-06-2014 CORPORACION AUTONOMA REGIONAL DE CUNDINAMARCA DE BOGOTA D.C. VALOR ACTO: \$0

ESPECIFICACION: **LIMITACION AL DOMINIO: 0365 DECLARACIÓN, ALINDERACIÓN Y CREACIÓN DE DISTRITOS DE MANEJO INTEGRADO.**

LIMITACION AL USO EN 1.82 HAS (EQUIVALENTE A UN 100%) AFECTACION POR CAUSA DE CATEGORIAS AMBIENTALES, POR LA DECLARATORIA DEL DISTRITO DE MANEJO INTEGRADO CUCHILLA DE PEÑAS BLANCAS Y DEL SUBIA, SEGUN ACUERDO CAR 026 DE 1993 (APROBADO MEDIANTE RESOLUCION 112 DE 1994 DEL MINISTERIO DEL MEDIO AMBIENTE).

PERSONAS QUE INTERVIENEN EN EL ACTO (X-Titular de derecho real de dominio-Titular de dominio incompleto)

DE: CORPORACION AUTONOMA REGIONAL DE CUNDINAMARCA CAR SUBDIRECCION ADMINISTRACION DE RECURSOS NATURALES

Que, de la referida anotación, se desprende que sobre el predio objeto de solicitud de registro pesa una limitación al dominio consistente en una DECLARACIÓN, ALINDERACIÓN Y CREACIÓN DE DISTRITOS DE MANEJO INTEGRADO.

En este sentido, se entiende que no hay un cumplimiento por parte del solicitante de lo estipulado en el numeral 7 del artículo 2.2.2.1.17.6 del Decreto 1076 de 2015 - Decreto Único Reglamentario Sector Medio Ambiente y Desarrollo Sostenible:

ARTÍCULO 2.2.2.1.17.6. Solicitud de Registro. *La solicitud de registro de una Reserva Natural de la Sociedad Civil deberá presentarse ante Parques Nacionales Naturales de Colombia directamente o por intermedio de una organización sin ánimo de lucro, y deberá contener:*

1. Manifestar si, como propietario, tiene la posesión real y efectiva sobre el bien inmueble.

POR MEDIO DEL CUAL SE INICIA EL TRÁMITE DE REGISTRO DE LA RESERVA NATURAL DE LA SOCIEDAD CIVIL “BOSQUE DE MUSGO” RNSC 129-21.

Así pues, es necesario indicar que la información y documentación aportada hasta el momento por el solicitante, no es suficiente para evaluar la posesión real y efectiva sobre el predio denominado **“Bosque de Musgo”** inscrito bajo el folio de matrícula inmobiliaria No.166-36982, y en tanto, para cumplir a cabalidad con lo estipulado por el Artículo 2.2.2.1.17.6 del Decreto Único Reglamentario No. 1076 de 26 de mayo de 2015, se requiere al solicitante del registro allegar copia de los siguientes documentos, con sus anexos respectivos:

1. OFICIO 20142116045 DEL 26-06-2014 CORPORACION AUTONOMA REGIONAL DE CUNDINAMARCA DE BOGOTA D.C.

Cabe resaltar que de acuerdo al inciso tercero del artículo 2.2.2.1.17.7 del Decreto Único Reglamentario No. 1076 de 26 de mayo de 2015, al solicitante se le requerirá por una sola vez para que aporte la documentación que le hiciera falta y se suspenderán los términos. **Si pasados los dos (2) meses contados a partir del día siguiente a la notificación del presente acto administrativo, estos no han sido aportados, se entenderá que ha desistido de la solicitud de registro y se procederá al archivo.**

II. Área objeto de la solicitud.

De conformidad con el formulario de solicitud de registro, presentado por la señora **BRICEIDA OVALLE DAZA** identificada con cédula de ciudadanía No.23.973.319, se tiene que el área que se solicita para registro como Reserva Natural de la Sociedad Civil a denominarse **“BOSQUE DE MUSGO”**, a favor del predio denominado “Bosque de Musgo”, inscrito bajo el folio de matrícula inmobiliaria No.166-36982, será una extensión total de 19.500m².

Aunado a lo anterior, es importante indicar que en la sección de ‘Cabida y Linderos’ del Certificado de Tradición y Libertad allegado se indicó lo siguiente:

DESCRIPCION: CABIDA Y LINDEROS

Contenidos en ESCR. # 3.012 DE 29 DE NOV. DE 1992 DE LA NOTARIA DE LA MESA.

Así pues, es necesario indicar que la información y documentación aportada hasta el momento por la solicitante no es suficiente para evaluar los linderos del predio denominado “Bosque de Musgo” inscrito bajo el folio de matrícula inmobiliaria No.166-36982; conforme lo establece el numeral tercero del Artículo 2.2.2.1.17.6¹ del Decreto Único Reglamentario No. 1076 de 26 de mayo de 2015, en ese sentido se requiere a la solicitante del registro allegar copia del siguiente documento y anexos respectivos:

2. Copia de la ESCR. # 3.012 DE 29 DE NOV. DE 1992 DE LA NOTARIA DE LA MESA.

Cabe resaltar que de acuerdo con el inciso tercero del Artículo 2.2.2.1.17.6, del Decreto 1076 de 2015, al solicitante se le requerirá por una sola vez para que aporte la documentación que le hiciera falta y se suspenderán los términos. **Si pasados los dos (2) meses contados a partir del requerimiento, estos no han sido aportados, se entenderá que ha desistido de la solicitud de registro y se procederá al archivo.**

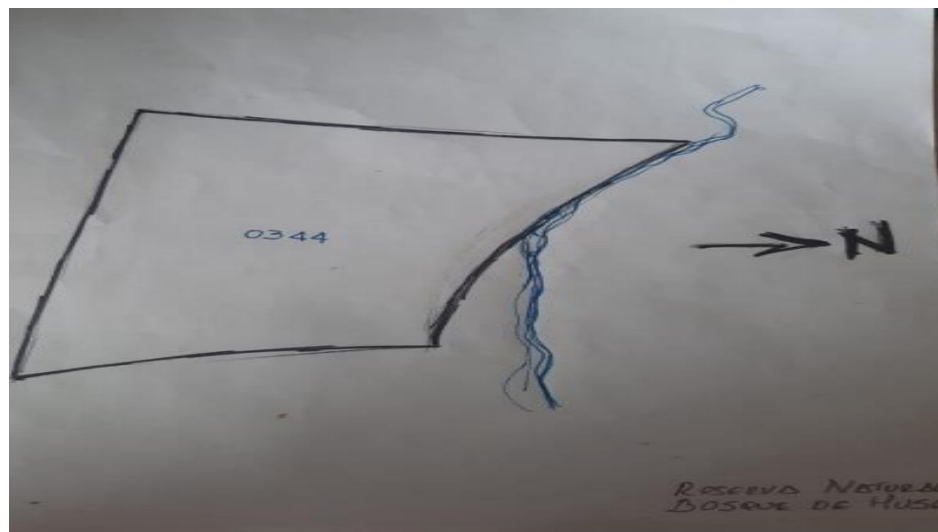
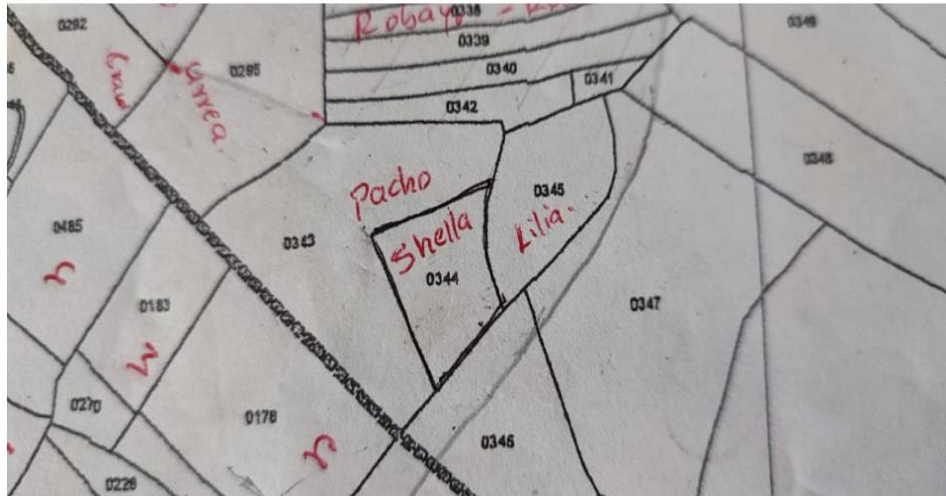
¹ **ARTÍCULO 2.2.2.1.17.6. Solicitud de Registro.** La solicitud de registro de una Reserva Natural de la Sociedad Civil deberá presentarse ante Parques Nacionales Naturales de Colombia directamente o por intermedio de una organización sin ánimo de lucro, y deberá contener:

3. Nombre, ubicación, linderos y extensión del inmueble y del área que se registrará como Reserva Natural de la Sociedad Civil.

POR MEDIO DEL CUAL SE INICIA EL TRÁMITE DE REGISTRO DE LA RESERVA NATURAL DE LA SOCIEDAD CIVIL “BOSQUE DE MUSGO” RNSC 129-21.

Luego de verificar la información cartográfica allegada, se evidenciaron las siguientes situaciones:

- La usuaria adjunta información en formato, pdf y a mano alzada, un dibujo.



- FMI contiene la cedula catastral número 25245000000310344000, la cual se consulta en la capa catastral de datos abiertos de la Gobernación de Cundinamarca, pero allí no se encuentra asociada.

id	geometria	codigo	area
3483	Polygon Z	2524500000000000004300000000	1586.3
3489	Polygon Z	25245000000000000008044300000000	1341.08
3490	Polygon Z	25245000000000000008044400000000	1439.53
3488	Polygon Z	25245000000000000008044500000000	1585.36
3487	Polygon Z	25245000000000000008044600000000	1493.68
3481	Polygon Z	25245000000000000008044700000000	1135.43
72	Polygon Z	25245000000000000008044800000000	1174.84
3492	Polygon Z	25245000000000000008044900000000	1275.64
3541	Polygon Z	25245000000000000008046800000000	15141.72
81	Polygon Z	25245000000000000008046700000000	359.98
1833	Polygon Z	25245000000000000008046900000000	652.28
1953	Polygon Z	25245000000000000008047200000000	6632.28
2761	Polygon Z	25245000000000000008047300000000	3133.04
3584	Polygon Z	25245000000000000008047400000000	14141.53
3583	Polygon Z	25245000000000000008047500000000	4484.68
82	Polygon Z	25245000000000000008047700000000	573.65
3586	Polygon Z	25245000000000000008047800000000	11963.11
3585	Polygon Z	25245000000000000008047900000000	3289.68
1668	Polygon Z	25245000000000000008048100000000	3489.2
3449	Polygon Z	25245000000000000008050000000000	4367.06
3442	Polygon Z	25245000000000000008050100000000	6895.4
3485	Polygon Z	25245000000000000008050200000000	6911.87
3486	Polygon Z	25245000000000000008050300000000	8028.88
3353	Polygon Z	25245000000000000008050900000000	2653.63
3369	Polygon Z	25245000000000000008050900000000	2574.49
3475	Polygon Z	25245000000000000008050700000000	2871.14
3476	Polygon Z	25245000000000000008050800000000	5170.62
3471	Polygon Z	25245000000000000008050900000000	4886.66
1952	Polygon Z	25245000000000000008051300000000	3519
79	Polygon Z	25245000000000000008051400000000	1236.9
3545	Polygon Z	25245000000000000008051500000000	8167.68
7410	Polygon Z	25245000000000000008051800000000	2682.01

POR MEDIO DEL CUAL SE INICIA EL TRÁMITE DE REGISTRO DE LA RESERVA NATURAL DE LA SOCIEDAD CIVIL “BOSQUE DE MUSGO” RNSC 129-21.

Teniendo en cuenta la verificación cartográfica, la usuaria adjunta unas imágenes y no un mapa, Se debe solicitar a la Usuaría la aclaración de la fuente de información, si se trata de un levantamiento topográfico se debe adjuntar el archivo .dwg con los respectivos soportes, si la fuente de información se trata de Catastro Cundinamarca deberá adjuntar el certificado catastral con la información básica (Número FMI, Nombre propietario, documento y dibujo de la ubicación del predio) y la información digital en formato .shp, ya que con esta información se podrá hacer la verificación del área del predio. Es importante mencionar que el área cartográfica no deberá superar el área del FMI.

En ese orden de ideas, para cumplir a cabalidad con lo estipulado por el Artículo 2.2.2.1.17.6 del Decreto Único Reglamentario No. 1076 de 26 de mayo de 2015, se requiere a la solicitante del registro allegar:

3. Mapa de zonificación ajustado del predio denominado “Bosque de Musgo”, inscrito bajo el folio de matrícula inmobiliaria No.166-36982, donde se aclare la fuente de información, es decir, si es plancha catastral de Instituto Geográfico Agustín Codazzi - IGAC o de alguno de los catastros descentralizados; o levantamiento topográfico, dado que la verificación de la cartografía se hace con referencia a la información catastral, también es importante hacer el ajuste de la información cartográfica con respecto a la malla catastral del IGAC si esta es la fuente de información.

La información se debe remitir en **formato digital tipo shape**, si es una plancha catastral. Si es un levantamiento topográfico, se debe remitir el **formato digital tipo Dwg**; esta plancha topográfica debe ir firmada por el profesional en topografía (ingeniero o técnico) que realizó el procedimiento, y se debe incluir el número de matrícula profesional del mismo. Además, se debe remitir el documento en formato *Pdf o Jpg*. Lo anterior, con la finalidad de dar cumplimiento a los requerimientos establecidos en el numeral cuarto del Artículo 2.2.2.1.17.6, del Decreto 1076 de 2015², ya que ésta es la única información oficial para continuar con el proceso de registro de Reservas Naturales de la Sociedad Civil.

Es importante aclarar que la información cartográfica aportada por el usuario no debe exceder el área³ reportada en el Certificado de Tradición y la zonificación deberá allegarse con cada una de las áreas discriminadas para cada uno de los predios de la solicitud de registro, de acuerdo con lo establecido en los numerales tercero y quinto del Artículo 2.2.2.1.17.6⁴ y el Artículo 2.2.2.1.17.4⁵ del Decreto 1076 de 2015.

Cabe resaltar que de acuerdo con el inciso tercero del Artículo 2.2.2.1.17.6, del Decreto 1076 de 2015, al solicitante se le requerirá por una sola vez para que aporte la documentación que le hiciera falta y se

² **Artículo 2.2.2.1.17.6. Solicitud de Registro.** La solicitud de registro de una Reserva Natural de la Sociedad Civil deberá presentarse ante Parques Nacionales Naturales de Colombia directamente o por intermedio de una organización sin ánimo de lucro, y deberá contener:(...)

4. Ubicación geográfica del predio en **plancha catastral o en plancha individual referenciada con coordenadas planas**. En su defecto, delimitación del predio en una plancha base topográfica...” (Subrayado fuera del texto)

³ La información cartográfica se debe remitir teniendo como referencia el nuevo origen Nacional, conforme lo establecido en la Resolución 388 del 13 de mayo de 2020 y Resolución 471 del 14 de mayo de 2020, con las consideraciones de la Resolución 529 del 5 de junio de 2020 emitidas por el Instituto Geográfico Agustín Codazzi y adoptadas por Parques Nacionales Naturales de Colombia mediante la circular 2020240000014 del 24/06/2020. Las áreas se deben relacionar en formato de cuatro (4) decimales ya que se refiere a hectáreas.

⁴ 3. Nombre, ubicación, linderos y extensión del inmueble y del área que se registrará como Reserva Natural de la Sociedad Civil.

5. Zonificación y descripción de los usos y actividades a las cuales se destinará la Reserva Natural de la Sociedad Civil y localización en el plano.

⁵ **ARTÍCULO 2.2.2.1.17.4.** Zonificación. La zonificación de las Reservas Naturales de la Sociedad Civil podrá contener además de las zonas que se considere conveniente incluir, las siguientes: 1. **Zona de conservación:** área ocupada por un paisaje o una comunidad natural, animal o vegetal, ya sea en estado primario o que está evolucionado naturalmente y que se encuentre en proceso de recuperación. 2. **Zona de amortiguación y manejo especial:** aquella área de transición entre el paisaje antrópico y las zonas de conservación, o entre aquel y las áreas especiales para la protección como los nacimientos de agua, humedales y cauces. Esta zona puede contener rastrojos o vegetación secundaria y puede estar expuesta a actividades agropecuarias y extractivas sostenibles, de regular intensidad. 3. **Zona de agrosistemas:** área que se dedica a la producción agropecuaria sostenible para uso humano o animal, tanto para el consumo doméstico como para la comercialización, favoreciendo la seguridad alimentaria. 4. **Zona de uso intensivo e infraestructura:** área de ubicación de las casas de habitación, restaurantes, hospedajes, establos, galpones, bodegas, viveros, senderos, vías, miradores, instalaciones eléctricas y de maquinaria fija, instalaciones sanitarias y de saneamiento básico e instalaciones para la educación, la recreación y el deporte. Las Reservas Naturales de la Sociedad Civil deberán contar como mínimo, con una Zona de Conservación.

POR MEDIO DEL CUAL SE INICIA EL TRÁMITE DE REGISTRO DE LA RESERVA NATURAL DE LA SOCIEDAD CIVIL “BOSQUE DE MUSGO” RNSC 129-21.

suspenderán los términos. Si pasados los dos (2) meses contados a partir del requerimiento, estos no han sido aportados, se entenderá que ha desistido de la solicitud de registro y se procederá al archivo.

III. Recomendaciones y asuntos que se deben precisar en el concepto técnico

En aplicación de los principios de economía y celeridad –consagrados en el artículo 3º de la Ley 1437 de 2011-, es pertinente informar a la Autoridad Ambiental que realice la visita de inspección técnica al predio objeto de registro, si de acuerdo al párrafo Artículo 2.2.2.1.2.8 del Decreto No. 1076 de 26 de mayo de 2015, el inmueble objeto de registro se encuentra superpuesto con alguna Área Protegida de carácter público y se precise si es viable registrar el área solicitada o una porción inferior a la requerida por el propietario en su formulario de solicitud de registro.

Así mismo, se solicita que dicho concepto determine si el área a registrar se encuentra traslapada con títulos y/o contratos de concesión minera, hidrocarburos, u otros proyectos licenciados, resguardos indígenas o de territorios de comunidades negras, o si tiene algún tipo de restricción respecto del uso del suelo, determinado en el POT ó el EOT del respectivo municipio.

Adicionalmente el Concepto deberá determinar las coordenadas de cada una de las zonas, con su respectivo mapa de zonificación y ubicación, así como los usos y actividades a los cuales se destinará la Reserva Natural de la Sociedad Civil, en los términos del citado Decreto Reglamentario.

Para resolver la solicitud presentada por el peticionario, Parques Nacionales Naturales de Colombia, procederá de conformidad con el trámite previsto en la Sección 17 -Reservas de la Sociedad Civil, del Capítulo 1 –Áreas de Manejo Especial- del Título 2 –Gestión Ambiental-, de la Parte 2 –

Reglamentación-, del Libro 2 -Régimen Reglamentario del Sector Ambiente-, del Decreto No. 1076 de 2015, regulado internamente a través del procedimiento de registro de reservas naturales de la sociedad civil – Código AMSPNN_PR_05, versión 3-, actualmente vigente.

En virtud de lo anterior, se da inicio a la actuación administrativa encaminada a resolver la solicitud presentada por el peticionario, previa verificación de los requisitos establecidos para tal fin, por lo cual se expedirá auto de inicio de trámite, el cual se notificará en los términos establecidos en los artículos 67 a 69 de la Ley 1437 de 2011 –Código de Procedimiento Administrativo y de lo Contencioso Administrativo-, y su publicación se realizará de conformidad con lo señalado en el artículo 73 de la citada normativa, en concordancia con el artículo 71 de la Ley 99 de 1993.

Adicionalmente, y con el objetivo de dar cumplimiento al término de treinta (30) días establecidos en la Sección 17 -Reservas de la Sociedad Civil, del Capítulo 1 –Áreas de Manejo Especial- del Título 2 –Gestión Ambiental-, de la Parte 2 – Reglamentación-, del Libro 2 -Régimen Reglamentario del Sector Ambiente-, del Decreto No. 1076 de 326 de mayo de 2015, para llevar a cabo el proceso de registro, se procederá a remitir a la Alcaldía Municipal y a la autoridad ambiental con jurisdicción en el área del predio, los avisos de que trata el artículo 2.2.2.1.17.7 del referido Decreto, para que sean fijados oportunamente y posteriormente se alleguen las constancias de fijación y desfijación de los mencionados avisos.

Que, en mérito de lo expuesto, la Subdirección de Gestión y Manejo de Áreas Protegidas,

DISPONE:

ARTÍCULO PRIMERO.- Iniciar el trámite de registro como Reserva Natural de la Sociedad Civil “BOSQUE DE MUSGO”, a favor del predio denominado “Bosque de Musgo”, inscrito bajo el folio de matrícula inmobiliaria No.166-36982, con una extensión superficial de diecinueve mil doscientos metros cuadrados (19.200m²), ubicado en el municipio de El Colegio, departamento de Cundinamarca,

POR MEDIO DEL CUAL SE INICIA EL TRÁMITE DE REGISTRO DE LA RESERVA NATURAL DE LA SOCIEDAD CIVIL “BOSQUE DE MUSGO” RNSC 129-21.

solicitado por la señora **BRICEIDA OVALLE DAZA** identificada con cédula de ciudadanía No.23.973.319, de conformidad con la parte motiva del presente acto administrativo.

ARTÍCULO SEGUNDO. - Requerir a la señora **BRICEIDA OVALLE DAZA** identificada con cédula de ciudadanía No.23.973.319, para que dentro del término hasta de dos (2) meses contados a partir del día siguiente a la notificación del presente acto administrativo, allegue la siguiente documentación con el fin dar continuidad al trámite de Solicitud de Registro de Reserva Natural de la Sociedad Civil, de conformidad con la parte motiva del presente acto administrativo:

1. Copia del OFICIO 20142116045 DEL 26-06-2014 CORPORACION AUTONOMA REGIONAL DE CUNDINAMARCA DE BOGOTA D.C.
2. Copia de la ESCR. # 3.012 DE 29 DE NOV. DE 1992 DE LA NOTARIA DE LA MESA.
3. Mapa de zonificación ajustado del predio denominado “Bosque de Musgo”, inscrito bajo el folio de matrícula inmobiliaria No.166-36982, donde se aclare la fuente de información, es decir, si es plancha catastral de Instituto Geográfico Agustín Codazzi - IGAC o de alguno de los catastros descentralizados; o levantamiento topográfico, dado que la verificación de la cartografía se hace con referencia a la información catastral, también es importante hacer el ajuste de la información cartográfica con respecto a la malla catastral del IGAC si esta es la fuente de información.

ARTÍCULO TERCERO. - Una vez la solicitante allegue la información requerida, remitir a la **Alcaldía Municipal del Colegio Cundinamarca** y a la **Corporación Autónoma Regional de Cundinamarca - CAR**, los avisos de inicio del trámite a que se refiere el artículo 2.2.2.1.17.7 del Decreto 1076 de 2015.

ARTÍCULO CUARTO.- Una vez la solicitante allegue la información requerida, , **el Grupo de Trámites y Evaluación Ambiental – GTEA de PPNC-**, realizará y coordinará la práctica de la visita técnica al predio objeto de solicitud de registro, con el fin de verificar la importancia de la muestra de ecosistema natural y la sostenibilidad de los procesos de producción y aprovechamiento llevados a cabo en el predio, si los hay, y demás aspectos técnicos que se deban tener en cuenta para la verificación de los objetivos de conservación de las áreas protegidas, de conformidad con lo señalado en el artículo 2.2.2.1.1.6 y la Sección 17 *-Reservas de la Sociedad Civil, Capítulo 1 –Áreas de Manejo Especial-* del Título 2 *-Gestión Ambiental-*, de la Parte 2 *-Reglamentación-*, del Libro 2 *-Régimen Reglamentario del Sector Ambiente-*, del Decreto No. 1076 de 26 de mayo de 2015, y observe las recomendaciones contenidas en el presente acto administrativo.

PARÁGRAFO PRIMERO. - Para la práctica de la visita técnica mencionada en el Artículo Cuarto, un funcionario del **Grupo de Trámites y Evaluación Ambiental – GTEA de PPNC**, se comunicará con el usuario, solicitando su aprobación expresa para realizar la actividad. Después de realizada la consulta, se requerirá que esta aprobación se allegue por los medios virtuales establecidos por Parques Nacionales Naturales.

PARÁGRAFO SEGUNDO. - Una vez se cuente con la autorización expresa otorgada por el solicitante, **el Grupo de Trámites y Evaluación Ambiental – GTEA de PPNC-** realizará un análisis de viabilidad para la realización de la visita técnica. Dependiendo del resultado de dicho análisis, se programará la visita técnica, atendiendo a los protocolos de bioseguridad y de comportamiento del solicitante en el espacio público y privado para la disminución de la propagación del COVID-19 y la disminución del contagio en las actividades a realizar. Así mismo, la visita técnica deberá realizarse atendiendo a las instrucciones establecidas por Parques Nacionales Naturales de Colombia para sus funcionarios y contratistas.

POR MEDIO DEL CUAL SE INICIA EL TRÁMITE DE REGISTRO DE LA RESERVA NATURAL DE LA SOCIEDAD CIVIL “BOSQUE DE MUSGO” RNSC 129-21.


PARÁGRAFO TERCERO. Cuando en virtud de la emergencia sanitaria generada por el COVID-19, o por condiciones de orden público sea inviable realizar la visita técnica, se comunicará al usuario sobre las causas que no permiten el desarrollo de la misma.

ARTÍCULO QUINTO. - Notifíquese personalmente o en su defecto por medio electrónico, el contenido del presente acto administrativo a la señora **BRICEIDA OVALLE DAZA** identificada con cédula de ciudadanía No.23.973.319, quien ostenta la calidad de propietaria, de conformidad con lo establecido en el artículo 66 y subsiguientes de la Ley 1437 de 2011 –Código de Procedimiento Administrativo y de lo Contencioso Administrativo-.

ARTÍCULO SEXTO. - El encabezado y la parte dispositiva del presente Auto deberán ser publicados en la Gaceta Oficial Ambiental de Parques Nacionales Naturales de Colombia, de conformidad con lo establecido en el artículo 73 de la Ley 1437 de 2011 –Código de Procedimiento Administrativo y de lo Contencioso Administrativo-.

ARTÍCULO SÉPTIMO. - Contra el presente acto administrativo no procede recurso alguno, de conformidad con lo establecido en el artículo 75 de la Ley 1437 de 2011 –Código de Procedimiento Administrativo y de lo Contencioso Administrativo-.

NOTIFÍQUESE, PUBLÍQUESE Y CÚMPLASE


EDNA MARÍA CAROLINA JARRO FAJARDO
Subdirectora de Gestión y Manejo de Áreas Protegidas

*Proyectó: Néstor Javier Rangel Montenegro– Abogado GTEA SGM.
Revisó información cartográfica: Adriana Pedraza-GTEA-SGM
Revisó: Guillermo Alberto Santos Ceballos – Coordinador GTEA-SGM
Expediente: RNSC 129-21 BOSQUE DE MUSGO.*