



MINISTERIO DE AMBIENTE Y DESARROLLO SOSTENIBLE

PARQUES NACIONALES NATURALES DE COLOMBIA

AUTO NÚMERO

(003)

13/01/2022

POR MEDIO DEL CUAL SE INICIA EL TRÁMITE DE REGISTRO DE LA RESERVA NATURAL DE LA SOCIEDAD CIVIL "GUAYABITO-LA FLOR" RNSC 018-21

La Subdirectora de Gestión y Manejo de Áreas Protegidas de Parques Nacionales Naturales de Colombia, en ejercicio de sus facultades legales y en especial las establecidas en el numeral 14 del artículo 13 del Decreto 3572 de 2011, la Resolución No. 092 de 2011 y,

CONSIDERANDO

Que la Ley 99 de 1993 creó el Ministerio del Medio Ambiente y reordenó el Sector Público encargado de la gestión y conservación del medio ambiente y los recursos naturales renovables,

Que Parques Nacionales Naturales de Colombia, de acuerdo con lo dispuesto en el Decreto 3572 de 2011, es la Autoridad Ambiental encargada de la administración y manejo del Sistema de Parques Nacionales Naturales y la coordinación del Sistema Nacional de Áreas Protegidas.

Que en el artículo 13, numeral 14 del Decreto 3572 de 2011, se le otorgó a la Subdirección de Gestión y Manejo de Áreas Protegidas la función de *"Adelantar los trámites administrativos ambientales y proyectar los actos administrativos a que haya lugar, para el otorgamiento de permisos, concesiones, autorizaciones y demás instrumentos de control y seguimiento ambiental, para el uso y aprovechamiento de los recursos naturales renovables en las áreas del Sistema de Parques Nacionales, así como para el **registro de las Reservas Naturales de la Sociedad Civil**"* (Subraya y negrita fuera del texto original).

Que adicionalmente, la Dirección General de esta Autoridad Ambiental, a través de la Resolución No. 092 de 2011, delegó en la Subdirección de Gestión y Manejo de Áreas Protegidas –entre otras– la función de otorgar el registro de las Reservas Naturales de la Sociedad Civil.

Que adicionalmente, la ya referida Ley 99 de 1993, define en su artículo 109 las Reservas Naturales de la Sociedad Civil como: *"La parte o el todo del área de un inmueble que conserva una muestra de un ecosistema natural y sea manejado bajo los principios de la sustentabilidad en el uso de los recursos naturales, cuyas actividades y usos se establecerán de acuerdo a reglamentación, con la participación de las organizaciones sin ánimo de lucro de carácter ambiental"*.

Que mediante el Decreto No. 1076 de 26 de mayo de 2015, *"Por medio del cual se expide el Decreto Único Reglamentario del Sector Ambiente y Desarrollo Sostenible"*, se compilaron los Decretos reglamentarios del sector ambiente, entre los que se encuentran el Decreto 2372 de 2010 *"en relación con el Sistema Nacional de Áreas Protegidas"*, y el Decreto No. 1996 de 1999 *"Por el cual se reglamentan los artículos 109 y 110 de la Ley 99 de 1993 sobre Reservas Naturales de la Sociedad Civil"*.

↪

POR MEDIO DEL CUAL SE INICIA EL TRÁMITE DE REGISTRO DE LA RESERVA NATURAL DE LA SOCIEDAD CIVIL "GUAYABITO-LA FLOR" RNSC 018-21

Que el artículo 1.1.2.1.1 del Decreto No. 1076 de 2015, establece las funciones de Parques Nacionales Naturales como Unidad que conforma y administra el sector.

Que para efectos del procedimiento de Registro de Reservas Naturales de la Sociedad Civil en la presente actuación, se procederá de conformidad con lo dispuesto en la Sección 17 -Reservas de la Sociedad Civil, del Capítulo 1 -Áreas de Manejo Especial- del Título 2 -Gestión Ambiental-, de la Parte 2 -Reglamentación-, del Libro 2 -Régimen Reglamentario del Sector Ambiente-, del Decreto No. 1076 de 2015 "Por medio del cual se expide el Decreto Único Reglamentario del Sector Ambiente y Desarrollo Sostenible".

ANTECEDENTES

Mediante radicado No. 20214600009562 del 17/02/2021, el señor **GERMAN ANTONIO CORREA VELEZ**, identificado con Cédula de Ciudadanía No.71.535.752, en calidad de propietario, presentó la documentación para iniciar el trámite de registro como Reserva Natural de la Sociedad Civil a denominarse "**GUAYABITO-LA FLOR**", a favor de los predios "La Loma" inscrito bajo el folio de matrícula inmobiliaria No.025-2254, que cuenta con una extensión de 70ha y "Guayabito", inscrito bajo el folio de matrícula inmobiliaria No.025-912, con una extensión de 68,04ha ubicados en la vereda La Granja, municipio de Carolina, departamento de Antioquia, según información contenida en el Certificado de Tradición y Libertad, expedido el 17 de febrero de 2021, por la Oficina de Registro de Instrumentos Públicos de Santa Rosa de Osos, verificado en la Ventanilla Única de Registro-VUR- el 28 de diciembre de 2021, donde se evidenció una anotación adicional en relación al predio "La Loma", la cual se relacionara a continuación:

Con el fin de verificar si la solicitud elevada ante esta Autoridad Ambiental cumple con los requisitos establecidos en el artículo 2.2.2.1.17.6 del Decreto No. 1076 de 26 de mayo de 2015, se hizo necesario hacer el estudio jurídico respectivo, para lo cual se analizaron los siguientes aspectos:

Mediante memorando con radicado PNNC No. 20212300000643 del 28/02/2021, el Grupo de Trámites y Evaluación Ambiental - GTEA de Parques Nacionales Naturales de Colombia, solicitó al Grupo de Predios de la Oficina Asesora Jurídica de Parques Nacionales Naturales de Colombia corroborar el derecho de dominio del solicitante.

Dicha solicitud fue atendida mediante memorando con radicado PNNC No. 20211800005363 del 01/10/2021, a partir de la cual se pudo concluir lo siguiente:

"De conformidad con el artículo 48 de la Ley 160 de 1994, existen dos formas de acreditar propiedad privada en predios rurales:

1. para acreditar propiedad privada sobre la respectiva extensión territorial, se requiere como prueba el título originario expedido por el Estado que no haya perdido su eficacia legal.

2. o los títulos debidamente inscritos otorgados con anterioridad a la vigencia de esta Ley, en que consten tradiciones de dominio por un lapso no menor del término que señalan las leyes para la prescripción extraordinaria

En virtud de lo anterior, el estudio de títulos se llevará a cabo 10 años atrás de la publicación de la mencionada ley, es decir que el análisis y revisión de los antecedentes registrales se llevará a cabo hasta el 5 de agosto de 1984, para determinar si el predio objeto de estudio ha salido de manos del Estado, o si por el contrario se trata de un bien baldío de la Nación. Así las cosas, y una vez analizados los instrumentos públicos debidamente registrados en el folio de matrícula inmobiliaria se establece la siguiente:

POR MEDIO DEL CUAL SE INICIA EL TRÁMITE DE REGISTRO DE LA RESERVA NATURAL DE LA SOCIEDAD CIVIL "GUAYABITO-LA FLOR" RNSC 018-21

Predio Guayabito- FMI 025-912

A la fecha se acredita propiedad privada sobre la respectiva extensión territorial (68.04 Hectáreas) mediante Escritura 74 del 2003-07-19, de la Notaria de Carolina se realiza la compraventa del dicha extensión, de: Betancur Gómez Iván Luciano, a: Correa Vélez Germán Antonio identificado con C.C 71.535.752, quien es el actual propietario (Negrilla y subrayado por fuera del texto original)

Predio La Loma- FMI 025-2254

El folio objeto de estudio se encuentra cerrado, como última actuación fue el loteo del predio, de este se dependieron dos predios identificados con los folios de matrícula: 025-37113, 025-37114. (Negrilla y subrayado por fuera del texto original)

I. Legitimación para formular la solicitud y derecho de dominio

La actual solicitud de registro, es elevada por el señor **GERMAN ANTONIO CORREA VELEZ**, identificado con Cédula de Ciudadanía No.71.535.752, que de conformidad con el formulario de solicitud de registro presentado y en concordancia con lo evidenciado en el Certificado de Tradición y Libertad, se corroboró que el solicitante es el actual titular del derecho real de dominio del predio "Guayabito", inscrito bajo el folio de matrícula inmobiliaria No.025-912, de ahí que se encuentra legitimado para solicitar el registro del referido inmueble, como Reserva Natural de la Sociedad Civil.

En relación al predio denominado "La Loma" inscrito bajo el folio de matrícula inmobiliaria No.025-2254 y conforme a la consulta realizada en la Ventanilla Única de Registro –VUR se evidenció que el folio de matrícula en mención se encuentra **CERRADO**, teniendo en cuenta el loteo realizado del predio que dio lugar a dos matrículas derivadas (025-37113 y 025-37114), tal y como se muestra a continuación:

Dirección Actual del Inmueble: LA LOMA
Direcciones Anteriores:

Determinación:
Fecha de Apertura del Folio: 22/05/1981
Estado Folio: CERRADO
Matricula(s) Matriz:

Destinación económica:
Tipo de Instrumento: ESCRITURA

Modalidad:
Fecha de Instrumento: 12/05/1981

Matricula(s) Derivada(s):

- 025-37113
- 025-37114

ANOTACION: Nro 17 Fecha: 23-06-2021 Radicación: 2021-025-6-1422

Doc: ESCRITURA 117 DEL 2021-06-16 00:00:00 NOTARIA UNICA DE CAROLINA VALOR ACTO: \$0

ESPECIFICACION: 0920 LOTEO (OTRO)

PERSONAS QUE INTERVIENEN EN EL ACTO (X-Titular de derecho real de dominio,I-Titular de dominio incompleto)

A: CORREA VELEZ GERMAN ANTONIO CC 71535752 X

En vista de las anteriores precisiones, esta Autoridad Ambiental no iniciará el trámite de la solicitud de registro como Reserva Natural de la Sociedad Civil a favor del predio denominado "La Loma" inscrito bajo el folio de matrícula inmobiliaria No.025-2254, toda vez que el Decreto 1076 de 2015 en el numeral 7° del artículo 2.2.2.1.17.6 menciona los requisitos que se deben cumplir para iniciar el trámite de registro:

Artículo 2.2.2.1.17.6. Solicitud de Registro. La solicitud de registro de una Reserva Natural de la Sociedad Civil deberá presentarse ante Parques Nacionales Naturales de Colombia directamente o por intermedio de una organización sin ánimo de lucro, y deberá contener:

(...) 7. Manifestar si, como propietario, tiene la posesión real y efectiva sobre el bien inmueble.

20

POR MEDIO DEL CUAL SE INICIA EL TRÁMITE DE REGISTRO DE LA RESERVA NATURAL DE LA SOCIEDAD CIVIL "GUAYABITO-LA FLOR" RNSC 018-21

Conforme con la normativa expuesta, el requisito de ser propietario privado y la exigencia de "Manifestar, si como propietario, tiene la posesión real y efectiva sobre el bien inmueble", tiene como punto de partida, que quien eleve la solicitud de registro debe ser el titular del derecho real de dominio, definido por el Código Civil Colombiano así:

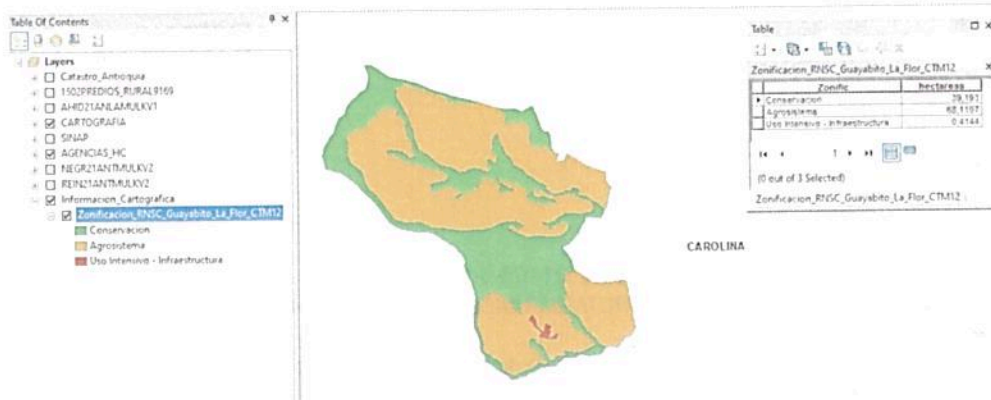
"ARTICULO 669. CONCEPTO DE DOMINIO. El dominio que se llama también propiedad es el derecho real en una cosa corporal, para gozar y disponer de ella, no siendo contra ley o contra derecho ajeno. La propiedad separada del goce de la cosa se llama mera o nuda propiedad".

Así pues, se tiene que el señor **GERMAN ANTONIO CORREA VELEZ**, identificado con Cédula de Ciudadanía No.71.535.752, no ostenta la titularidad del derecho real de dominio del predio denominado "La Loma" inscrito bajo el folio de matrícula inmobiliaria No.025-22544, y por ende la solicitud elevada ante esta Autoridad Ambiental no cumple con los requisitos contemplados en los numerales 5 y 6 del artículo 2.2.2.1.17.6 del Decreto 1076 de 2015, situación que impide dar inicio al trámite de su solicitud a favor de este predio.

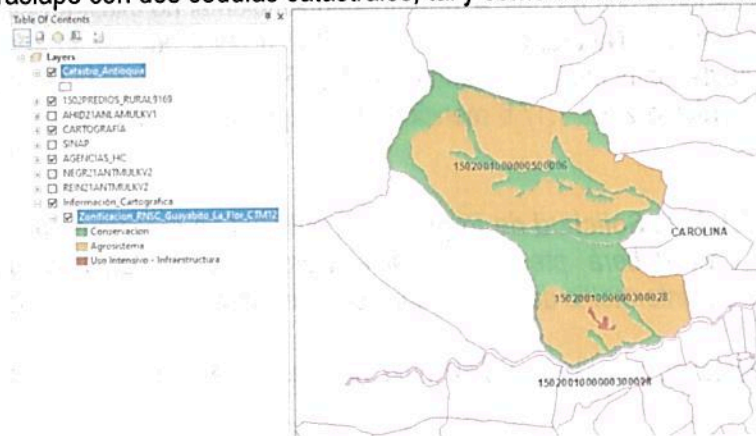
II. Área objeto de la solicitud.

Que una vez revisado el formulario de solicitud de registro, presentado por el señor **GERMAN ANTONIO CORREA VELEZ**, identificado con Cédula de Ciudadanía No.71.535.752, se indicó como área total a registrar como Reserva Natural de la Sociedad Civil a denominarse "**GUAYABITO LA FLOR**", a favor del predio denominado "Guayabito", inscrito bajo el folio de matrícula inmobiliaria No.025-912, será un total de **70.17 Hectáreas**, extensión que sobrepasa la relacionada en el folio de matrícula inmobiliaria.

- El usuario allegó la información cartográfica en formato *Shp*, con la respectiva zonificación tal y como se muestra a continuación:



- Se revisa la información cartográfica con respecto a la información catastral de Antioquia, evidenciando traslape con dos cédulas catastrales, tal y como se muestra a continuación:



POR MEDIO DEL CUAL SE INICIA EL TRÁMITE DE REGISTRO DE LA RESERVA NATURAL DE LA SOCIEDAD CIVIL "GUAYABITO-LA FLOR" RNSC 018-21

Conforme lo anterior y con el fin de cumplir con los requisitos establecidos en el Artículo 2.2.2.1.17.6, del Decreto 1076 de 2015¹, se requiere al solicitante del registro allegar:

1. Mapa de zonificación ajustado del predio "Guayabito", inscrito bajo el folio de matrícula inmobiliaria No.025-912, ajustando los traslapes indicados, se debe indicar cuál es **la fuente de información**, es decir, si es **plancha catastral** del Instituto Geográfico Agustín Codazzi - IGAC o de alguno de los catastros descentralizados; o **levantamiento topográfico**, dado que la verificación de la cartografía se hace con referencia a la información catastral.

La información se debe remitir en **formato digital tipo shape**, si es una plancha catastral. Si es un levantamiento topográfico, se debe remitir el **formato digital tipo Dwg**, esta plancha topográfica debe ir firmada por el profesional en topografía (ingeniero o técnico) que realizó el procedimiento, y se debe incluir el número de matrícula profesional del mismo. Además, se debe remitir el documento en formato *Pdf* o *Jpg*. Lo anterior con la finalidad de dar cumplimiento a los requerimientos establecidos en el numeral cuarto del Artículo 2.2.2.1.17.6, del Decreto 1076 de 2015, ya que ésta es la única información oficial para continuar con el proceso de registro de Reservas Naturales de la Sociedad Civil.

Es importante aclarar que la información cartográfica aportada por el usuario no debe exceder el área² reportada en el Certificado de Tradición y Libertad y la zonificación deberá allegarse con cada una de las áreas discriminadas para cada uno de los predios de la solicitud de registro, de acuerdo con lo establecido en los numerales tercero y quinto del Artículo 2.2.2.1.17.6 y el Artículo 2.2.2.1.17.4³ del Decreto 1076 de 2015.

2. Certificación catastral expedido por Catastro Antioquia para el predio denominado "Guayabito", inscrito bajo el folio de matrícula inmobiliaria No.025-912.

Los anteriores requerimientos se efectúan con el propósito de realizar un mejor estudio y verificación de los datos que se acopien en el transcurso del proceso de registro, que permitan tomar una decisión de fondo sobre la solicitud presentada.

Cabe resaltar que de acuerdo al inciso tercero del artículo 2.2.2.1.17.7 del Decreto Único Reglamentario No. 1076 de 26 de mayo de 2015, al solicitante se le requerirá por una sola vez para que aporte la documentación que le hiciera falta y se suspenderán los términos. Si pasados los dos (2) meses contados a partir del requerimiento, estos no han sido aportados, se entenderá que ha desistido de la solicitud de registro y se procederá al archivo.

✍

¹ 4. Ubicación geográfica del predio en **plancha catastral o en plancha individual referenciada con coordenadas planas**. En su defecto, delimitación del predio en una plancha base topográfica... (Subrayado fuera del texto)

² La información cartográfica se debe remitir teniendo como referencia el nuevo origen Nacional, conforme lo establecido en la resolución 388 del 13 de mayo de 2020 y resolución 471 del 14 de mayo de 2020, con las consideraciones de la resolución 529 del 5 de junio de 2020 emitidas por el Instituto Geográfico Agustín Codazzi y adoptadas por Parques Nacionales Naturales de Colombia mediante la circular 2020240000014 del 24/06/2020. Las áreas se debe relacionar en formato de cuatro (4) decimales ya que se refiere a hectáreas.

³ **ARTÍCULO 2.2.2.1.17.4.** Zonificación. La zonificación de las Reservas Naturales de la Sociedad Civil podrán contener además de las zonas que se considere conveniente incluir, las siguientes: 1. **Zona de conservación:** área ocupada por un paisaje o una comunidad natural, animal o vegetal, ya sea en estado primario o que está evolucionado naturalmente y que se encuentre en proceso de recuperación. 2. **Zona de amortiguación y manejo especial:** aquella área de transición entre el paisaje antrópico y las zonas de conservación, o entre aquel y las áreas especiales para la protección como los nacimientos de agua, humedales y cauces. Esta zona puede contener rastrojos o vegetación secundaria y puede estar expuesta a actividades agropecuarias y extractivas sostenibles, de regular intensidad. 3. **Zona de agrosistemas:** área que se dedica a la producción agropecuaria sostenible para uso humano o animal, tanto para el consumo doméstico como para la comercialización, favoreciendo la seguridad alimentaria. 4. **Zona de uso intensivo e infraestructura:** área de ubicación de las casas de habitación, restaurantes, hospedajes, establos, galpones, bodegas, viveros, senderos, vías, miradores, instalaciones eléctricas y de maquinaria fija, instalaciones sanitarias y de saneamiento básico e instalaciones para la educación, la recreación y el deporte. Las Reservas Naturales de la Sociedad Civil deberán contar como mínimo, con una Zona de Conservación.

POR MEDIO DEL CUAL SE INICIA EL TRÁMITE DE REGISTRO DE LA RESERVA NATURAL DE LA SOCIEDAD CIVIL "GUAYABITO-LA FLOR" RNSC 018-21

III. Recomendaciones y asuntos que se deben precisar en el concepto técnico

En aplicación de los principios de economía y celeridad –consagrados en el artículo 3º de la Ley 1437 de 2011-, es pertinente informar a la Autoridad Ambiental que realice la visita de inspección técnica al predio objeto de registro, si de acuerdo al parágrafo Artículo 2.2.2.1.2.8 del Decreto No. 1076 de 26 de mayo de 2015, el inmueble objeto de registro se encuentra superpuesto con alguna Área Protegida de carácter público y se precise si es viable registrar el área solicitada o una porción inferior a la requerida por el propietario en su formulario de solicitud de registro.

Así mismo, se solicita que dicho concepto determine si el área a registrar se encuentra traslapada con títulos y/o contratos de concesión minera, hidrocarburos, u otros proyectos licenciados, resguardos indígenas o de territorios de comunidades negras, o si tiene algún tipo de restricción respecto del uso del suelo, determinado en el POT ó el EOT del respectivo municipio.

Adicionalmente el Concepto deberá determinar las coordenadas de cada una de las zonas, con su respectivo mapa de zonificación y ubicación, así como los usos y actividades a los cuales se destinará la Reserva Natural de la Sociedad Civil, en los términos del citado Decreto Reglamentario.

Para resolver la solicitud presentada por el peticionario, Parques Nacionales Naturales de Colombia, procederá de conformidad con el trámite previsto en la Sección 17 -Reservas de la Sociedad Civil, del Capítulo 1 -Áreas de Manejo Especial- del Título 2 -Gestión Ambiental-, de la Parte 2 -Reglamentación-, del Libro 2 -Régimen Reglamentario del Sector Ambiente-, del Decreto No. 1076 de 2015, regulado internamente a través del procedimiento de registro de reservas naturales de la sociedad civil - Código AMSPNN_PR_05, versión 3-, actualmente vigente.

En virtud de lo anterior, se da inicio a la actuación administrativa encaminada a resolver la solicitud presentada por el peticionario, previa verificación de los requisitos establecidos para tal fin, por lo cual se expedirá auto de inicio de trámite, el cual se notificará en los términos establecidos en los artículos 67 a 69 de la Ley 1437 de 2011 -Código de Procedimiento Administrativo y de lo Contencioso Administrativo-, y su publicación se realizará de conformidad con lo señalado en el artículo 73 de la citada normativa, en concordancia con el artículo 71 de la Ley 99 de 1993.

Adicionalmente, y con el objetivo de dar cumplimiento al término de treinta (30) días establecidos en la Sección 17 -Reservas de la Sociedad Civil, del Capítulo 1 -Áreas de Manejo Especial- del Título 2 -Gestión Ambiental-, de la Parte 2 -Reglamentación-, del Libro 2 -Régimen Reglamentario del Sector Ambiente-, del Decreto No. 1076 de 326 de mayo de 2015, para llevar a cabo el proceso de registro, se procederá a remitir a la Alcaldía Municipal y a la autoridad ambiental con jurisdicción en el área del predio, los avisos de que trata el artículo 2.2.2.1.17.7 del referido Decreto, para que sean fijados oportunamente y posteriormente se alleguen las constancias de fijación y desfijación de los mencionados avisos.

Que en mérito de lo expuesto, la Subdirección de Gestión y Manejo de Áreas Protegidas,

DISPONE:

ARTÍCULO PRIMERO.- Iniciar el trámite de registro como Reserva Natural de la Sociedad Civil "GUAYABITO-LA FLOR", a favor del predio "Guayabito", inscrito bajo el folio de matrícula inmobiliaria No.025-912, ubicado en la vereda La Granja, municipio de Carolina, departamento de Antioquia, solicitado por el señor **GERMAN ANTONIO CORREA VELEZ**, identificado con Cédula de Ciudadanía No.71.535.752, de conformidad con la parte motiva del presente acto administrativo.

POR MEDIO DEL CUAL SE INICIA EL TRÁMITE DE REGISTRO DE LA RESERVA NATURAL DE LA SOCIEDAD CIVIL "GUAYABITO-LA FLOR" RNSC 018-21

ARTÍCULO SEGUNDO.- Requerir al señor **GERMAN ANTONIO CORREA VELEZ**, identificado con Cédula de Ciudadanía No.71.535.752, para que dentro del término hasta de dos (2) meses contados a partir del día siguiente a la notificación del presente acto administrativo, allegue la siguiente documentación con el fin dar continuidad al trámite de Solicitud de Registro de Reserva Natural de la Sociedad Civil, de conformidad con la parte motiva del presente acto administrativo:

1. Mapa de zonificación ajustado del predio "Guayabito", inscrito bajo el folio de matrícula inmobiliaria No.025-912, ajustando los traslapes indicados, se debe indicar cuál es **la fuente de información**, es decir, si es **plancha catastral** del Instituto Geográfico Agustín Codazzi - IGAC o de alguno de los catastros descentralizados; o **levantamiento topográfico**, dado que la verificación de la cartografía se hace con referencia a la información catastral.

La información se debe remitir en **formato digital tipo shape**, si es una plancha catastral. Si es un levantamiento topográfico, se debe remitir el **formato digital tipo Dwg**, esta plancha topográfica debe ir firmada por el profesional en topografía (ingeniero o técnico) que realizó el procedimiento, y se debe incluir el número de matrícula profesional del mismo. Además, se debe remitir el documento en formato *Pdf* o *Jpg*. Lo anterior con la finalidad de dar cumplimiento a los requerimientos establecidos en el numeral cuarto del Artículo 2.2.2.1.17.6, del Decreto 1076 de 2015, ya que ésta es la única información oficial para continuar con el proceso de registro de Reservas Naturales de la Sociedad Civil.

Es importante aclarar que la información cartográfica aportada por el usuario no debe exceder el área⁴ reportada en el Certificado de Tradición y Libertad y la zonificación deberá allegarse con cada una de las áreas discriminadas para cada uno de los predios de la solicitud de registro, de acuerdo con lo establecido en los numerales tercero y quinto del Artículo 2.2.2.1.17.6 y el Artículo 2.2.2.1.17.4⁵ del Decreto 1076 de 2015.

2. Certificación catastral expedido por Catastro Antioquia para el predio denominado "Guayabito", inscrito bajo el folio de matrícula inmobiliaria No.025-912.

ARTÍCULO TERCERO.- Una vez la solicitante allegue la información requerida, remitir a la **Alcaldía Municipal de Carolina** y a la **Corporación Autónoma Regional del Centro de Antioquia – CORANTIOQUIA-**, los avisos de inicio del trámite a que se refiere el artículo 2.2.2.1.17.7 del Decreto 1076 de 2015.

ARTÍCULO CUARTO.- Una vez la solicitante allegue la información requerida, el **Grupo de Trámites y Evaluación Ambiental –GTEA-** de Parques Nacionales de Colombia, realizará y coordinará la práctica de la visita técnica al predio objeto de solicitud de registro, con el fin de verificar la importancia de la muestra de ecosistema natural y la sostenibilidad de los procesos de producción y aprovechamiento llevados a cabo en el predio, si los hay, y demás aspectos técnicos que se deban tener en cuenta para la verificación de los objetivos de conservación de las áreas protegidas, de conformidad con lo señalado en el artículo 2.2.2.1.1.6 y la Sección 17 *-Reservas de*

⁴ La información cartográfica se debe remitir teniendo como referencia el nuevo origen Nacional, conforme lo establecido en la resolución 388 del 13 de mayo de 2020 y resolución 471 del 14 de mayo de 2020, con las consideraciones de la resolución 529 del 5 de junio de 2020 emitidas por el Instituto Geográfico Agustín Codazzi y adoptadas por Parques Nacionales Naturales de Colombia mediante la circular 20202400000014 del 24/06/2020. Las áreas se debe relacionar en formato de cuatro (4) decimales ya que se refiere a hectáreas.

⁵ **ARTÍCULO 2.2.2.1.17.4.** Zonificación. La zonificación de las Reservas Naturales de la Sociedad Civil podrán contener además de las zonas que se considere conveniente incluir, las siguientes: 1. **Zona de conservación:** área ocupada por un paisaje o una comunidad natural, animal o vegetal, ya sea en estado primario o que está evolucionado naturalmente y que se encuentre en proceso de recuperación. 2. **Zona de amortiguación y manejo especial:** aquella área de transición entre el paisaje antrópico y las zonas de conservación, o entre aquel y las áreas especiales para la protección como los nacimientos de agua, humedales y cauces. Esta zona puede contener rastrojos o vegetación secundaria y puede estar expuesta a actividades agropecuarias y extractivas sostenibles, de regular intensidad. 3. **Zona de agrosistemas:** área que se dedica a la producción agropecuaria sostenible para uso humano o animal, tanto para el consumo doméstico como para la comercialización, favoreciendo la seguridad alimentaria. 4. **Zona de uso intensivo e infraestructura:** área de ubicación de las casas de habitación, restaurantes, hospedajes, establos, galpones, bodegas, viveros, senderos, vías, miradores, instalaciones eléctricas y de maquinaria fija, instalaciones sanitarias y de saneamiento básico e instalaciones para la educación, la recreación y el deporte. Las Reservas Naturales de la Sociedad Civil deberán contar como mínimo, con una Zona de Conservación.

POR MEDIO DEL CUAL SE INICIA EL TRÁMITE DE REGISTRO DE LA RESERVA NATURAL DE LA SOCIEDAD CIVIL "GUAYABITO-LA FLOR" RNSC 018-21

la Sociedad Civil, Capítulo 1 –Áreas de Manejo Especial- del Título 2 –Gestión Ambiental-, de la Parte 2 – Reglamentación-, del Libro 2-Régimen Reglamentario del Sector Ambiente-, del Decreto No. 1076 de 26 de mayo de 2015, y observe las recomendaciones contenidas en el presente acto administrativo.

PARÁGRAFO PRIMERO.- Para la práctica de la visita técnica mencionada en el Artículo Cuarto, un funcionario del **Grupo de Trámites y Evaluación Ambiental –GTEA-**, de Parques Nacionales de Colombia se comunicará con el usuario, solicitando su aprobación expresa para realizar la actividad. Después de realizada la consulta, se requerirá que esta aprobación se allegue por los medios virtuales establecidos por Parques Nacionales Naturales.

PARÁGRAFO SEGUNDO.- Una vez se cuente con la autorización expresa otorgada por el solicitante, el **Grupo de Trámites y Evaluación Ambiental –GTEA-**, de Parques Nacionales de Colombia - realizará un análisis de viabilidad para la realización de la visita técnica. Dependiendo del resultado de dicho análisis, se programará la visita técnica, atendiendo a los protocolos de bioseguridad y de comportamiento del solicitante en el espacio público y privado para la disminución de la propagación del COVID-19 y la disminución del contagio en las actividades a realizar. Así mismo, la visita técnica deberá realizarse atendiendo a las instrucciones establecidas por Parques Nacionales Naturales de Colombia para sus funcionarios y contratistas.


PARÁGRAFO TERCERO. Cuando en virtud de la emergencia sanitaria generada por el COVID-19, o por condiciones de orden público sea inviable realizar la visita técnica, se comunicará al usuario sobre las causas que no permiten el desarrollo de la misma.

ARTÍCULO QUINTO.- Notifíquese personalmente o en su defecto por aviso, el contenido del presente acto administrativo al señor **GERMAN ANTONIO CORREA VELEZ**, identificado con Cédula de Ciudadanía No.71.535.752, de conformidad con lo establecido en el artículo 66 y subsiguientes de la Ley 1437 de 2011 –Código de Procedimiento Administrativo y de lo Contencioso Administrativo-.

ARTÍCULO SEXTO.- El encabezado y la parte dispositiva del presente Auto deberán ser publicados en la Gaceta Oficial Ambiental de Parques Nacionales Naturales de Colombia, de conformidad con lo establecido en el artículo 73 de la Ley 1437 de 2011 –Código de Procedimiento Administrativo y de lo Contencioso Administrativo-.

ARTÍCULO SÉPTIMO.- Contra el presente acto administrativo no procede recurso alguno, de conformidad con lo establecido en el artículo 75 de la Ley 1437 de 2011 –Código de Procedimiento Administrativo y de lo Contencioso Administrativo-.

NOTIFÍQUESE, PUBLÍQUESE Y CÚMPLASE



EDNA MARÍA CAROLINA JARRO FAJARDO
Subdirectora de Gestión y Manejo de Áreas Protegidas

Proyectó: Andrea Johanna Torres Suárez – Abogada GTEA SGM
Revisión Cartográfica: Adriana Pedraza- Cartógrafa GSIR-SGM
Revisó: Guillermo Alberto Santos Ceballos – Coordinador GTEA-SGM

Expediente: RNSC 018-21 GUAYABITO-LA FLOR