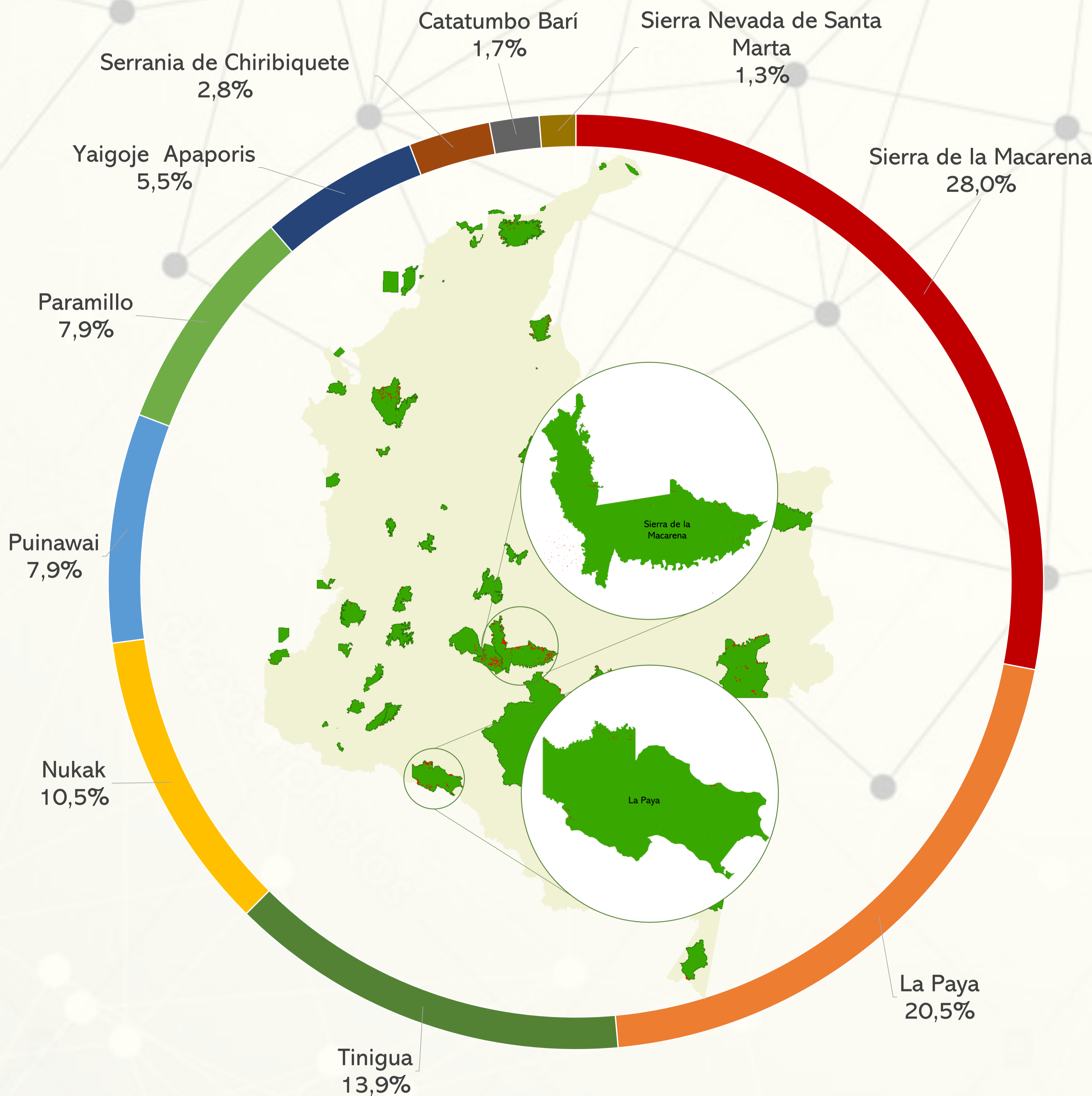




PARQUES NACIONALES  
NATURALES DE COLOMBIA

# Alertas de transformación de coberturas naturales trimestre IV - 2022



Nombre área protegida	Área transformada	
	III Trimestre	IV Trimestre
Sierra de la Macarena	197,09	<b>249,65</b>
La Paya	47,40	<b>183,14</b>
Tinigua	606,94	123,80
Nukak	21,97	93,20
Puinawai	18,25	70,55
Paramillo	136,21	70,22
Yaigoje Apaporis	51,17	49,14
Serranía de Chiribiquete	25,79	25,17
Catatumbo Barí	41,24	15,20
Sierra Nevada de Santa Marta	11,30	11,21
Cordillera de los Picachos	9,28	8,86
Tamá	0,00	6,58
Las Orquídeas	34,49	6,36
Serranía de los Yariguies	0,88	6,34
Sanquianga	2,66	2,96
Farallones de Cali	7,09	2,65
Amacayacu	7,05	2,58
Serranía de los Churumbelos Auka Wasi	17,18	2,11
Cahuinari	2,55	2,07
Las Herosas Gloria Valencia de Castaño	1,13	1,88
Alto Fragua Indi Wasi	2,32	1,70
Los Katios	1,21	0,49
Rio Pure	6,58	0,48
Munchique	7,22	0,37
El Tuparro	17,03	0,00
Los Flamencos	2,67	0,00
Macuira	2,33	0,00
Pisba	0,90	0,00
Isla de Salamanca	0,54	0,00
Tayrona	0,32	0,00
Plantas Medicinales Orito Ingi Ande	0,30	0,00
Tatama	0,17	0,00
Utria	0,00	0,00
<b>Total general</b>	<b>1281,25</b>	<b>936,73</b>

## Ejemplo de transformaciones identificadas para el IV-trimestre de 2022

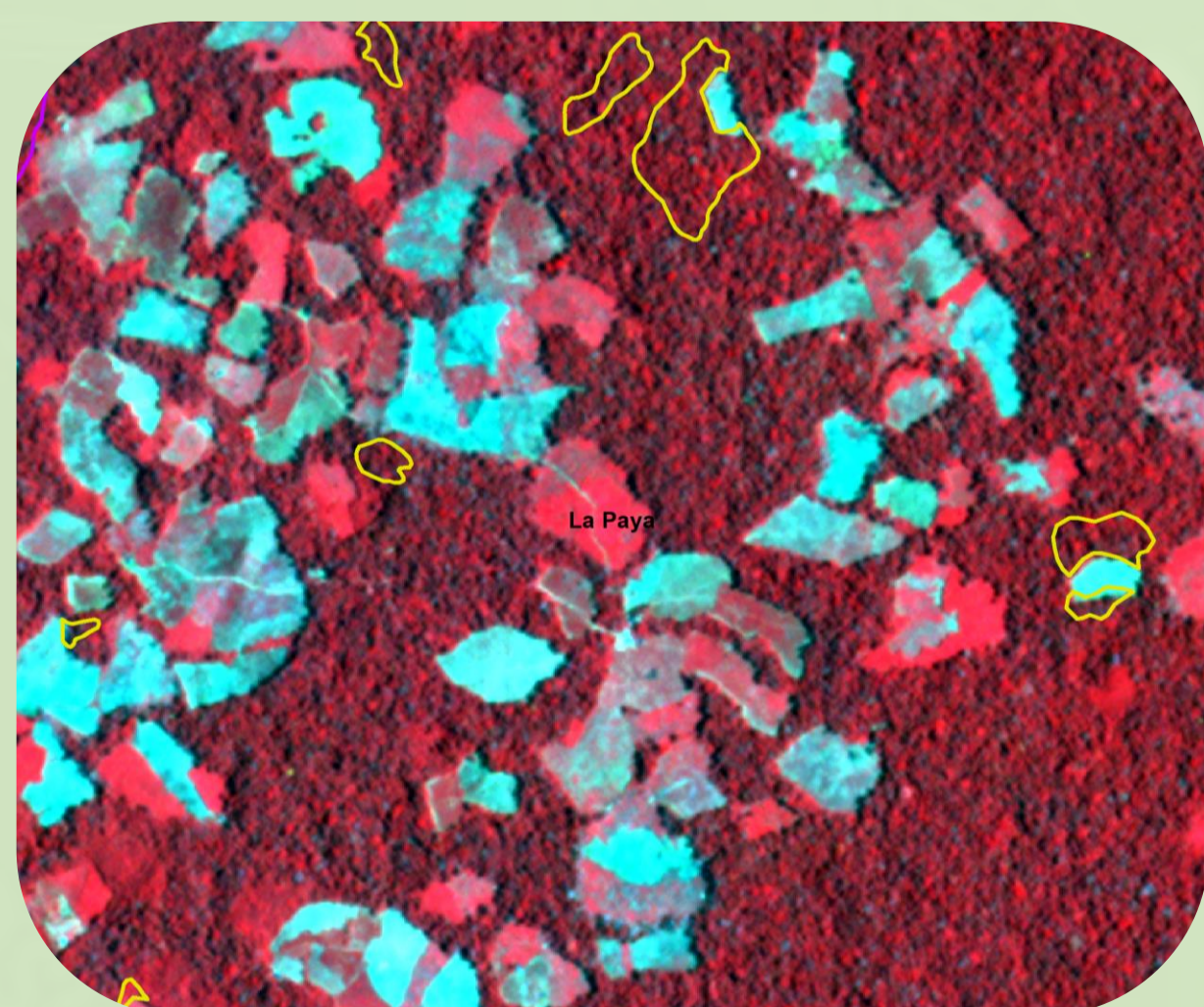


Imagen PlanetScope septiembre 2022


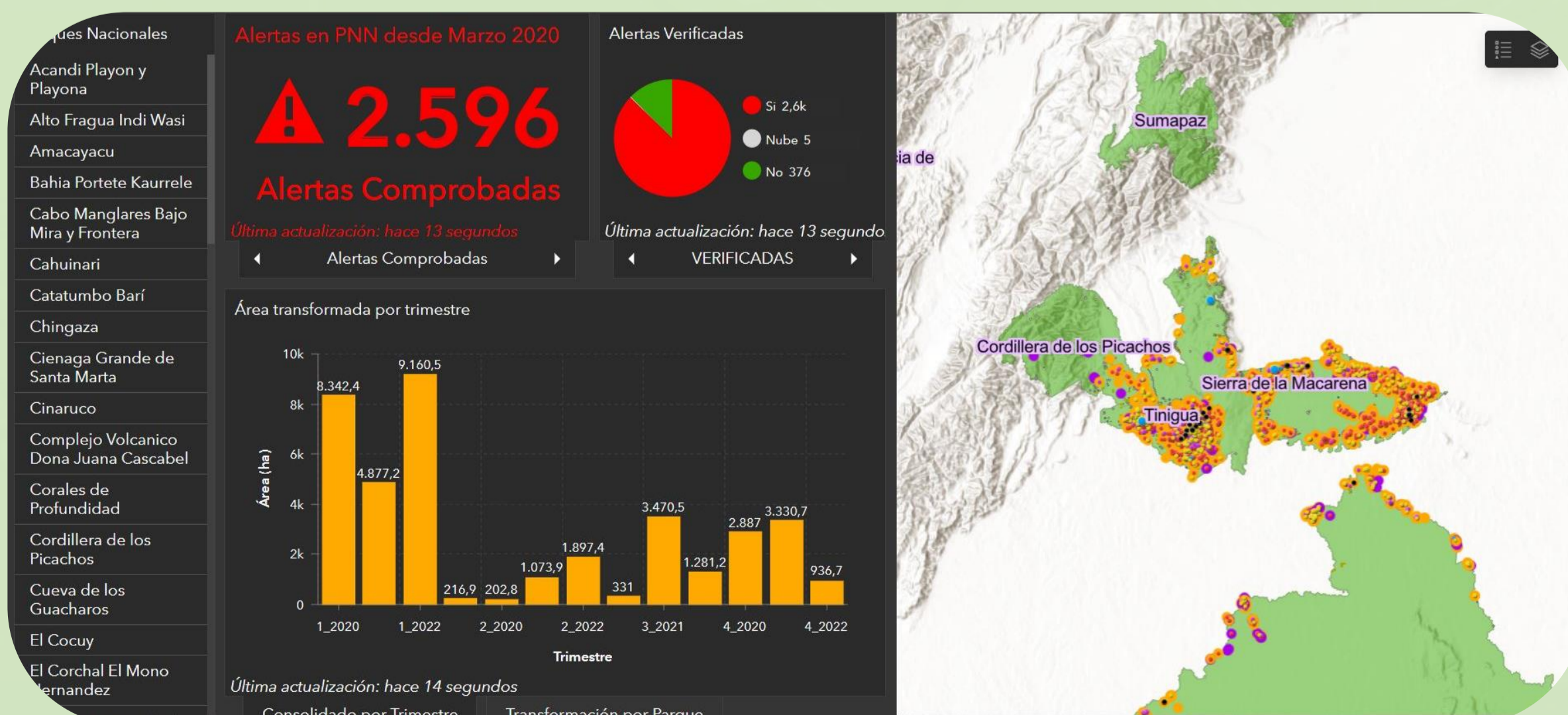


Imagen PlanetScope diciembre 2022

## Consulta de alertas de transformación por parque en el dashboard



<https://pnnc.maps.arcgis.com/apps/dashboards/1ae99118e4be4594ae9e9d9d569308a0>

