

	MANUAL USUARIO DOCUMENTADOR RUNAP	Código: SINAP_MN_02
		Versión: 3
		Vigente desde: 27/04/2023

TABLA DE CONTENIDO


1.	INTRODUCCIÓN	1
2.	OBJETIVO	2
3.	MARCO LEGAL	2
4.	NORMAS TÉCNICAS	3
5.	DEFINICIÓN DE TÉRMINOS	3
6.	DESARROLLO	8
6.1.	PÁGINA INICIO RUNAP	8
6.1.1.	¿Cómo funciona RUNAP?	9
6.1.2.	RUNAP en cifras	11
6.1.3.	Acerca de RUNAP	14
6.2.	CONSULTAS EN RUNAP	15
6.2.1.	Barra de Inicio y cuadro de búsqueda	15
6.2.1.1.	Consulta por nombre del área protegida	16
6.2.1.1.1.	Línea de tiempo del área protegida consultada	17
6.2.1.1.2.	Distribución del área protegida consultada	17
6.2.1.1.3.	Documentos asociados al área protegida consultada	18
6.2.1.2.	Consulta por Autoridades Ambientales	19
6.2.1.3.	Consulta por categorías	21
6.2.1.4.	Consulta por departamentos	22
6.2.1.5.	Reportes	24
6.2.1.6.	Encuesta de percepción	25
6.2.1.7.	Ayuda	26
6.2.1.7.1.	Manual de usuario externo del RUNAP	26
6.2.1.7.2.	Preguntas frecuentes	27
6.2.1.7.3.	Formulario de contacto	28
6.3.	REGISTRO DE AUTORIDADES AMBIENTALES EN EL RUNAP	30
6.4.	INGRESO A RUNAP PERFIL USUARIO DOCUMENTADOR	32
6.5.	PANEL USUARIO DOCUMENTADOR	33
6.6.	<i>DASHBOARD</i>	35
6.7.	<i>DASHBOARD</i> - CONSULTA, EDICIÓN O ELIMINACIÓN DE UN ÁREA PROTEGIDA	37
6.7.1.	Borrar	38
6.7.2.	Ver detalles	39

	MANUAL	Código: SINAP_MN_02
	USUARIO DOCUMENTADOR RUNAP	Versión: 3
		Vigente desde: 27/04/2023

6.7.3.	Descarga del Reporte del Registro de Información del Área Protegida en el RUNAP (PDF)	40
6.7.4.	Solicitar validación	41
6.7.5.	Visualizar	42
6.7.6.	Actualizar	43
6.7.7.	Descargar concepto técnico	44
6.7.8.	Campana	44
6.8.	INSCRIPCIÓN DE ÁREAS PROTEGIDAS	45
6.9.	INFORMACIÓN GENERAL	50
6.9.1.	Administración del área (Organización: Autoridad Ambiental)	50
6.9.2.	Documentos administrativos (Nuevo Documento)	52
6.9.3.	Descargar	55
6.9.4.	Borrar	55
6.9.5.	Actualizar	56
6.9.6.	Candado	57
6.9.7.	Administración de áreas por delegación o áreas co-administradas	57
6.9.8.	Área total de los documentos administrativos	58
6.10.	OBJETIVOS Y DESTINACIÓN	59
6.10.1.	Agregar objetivos	60
6.10.2.	Borrar este objetivo	62
6.10.3.	Usos y actividades	62
6.10.4.	Borrar este uso	65
6.10.5.	Instrumentos de planeación	65
6.11.	GEOGRÁFICA	67
6.11.1.	Nombre	68
6.11.2.	Escala	68
6.11.3.	Tipo de documento y documento	69
6.11.4.	Construcción del metadato manualmente	69
6.11.5.	Metadato - Sección General	70
6.11.6.	Metadato - Sección Contacto	72
6.11.7.	Metadato - Sección citación del metadato	75
6.11.8.	Metadato - Sección información de referencia	76
6.11.9.	Sección íconos de acciones <i>shapefile</i>	79
6.11.10.	Verificación de cargue y procesamiento exitoso del <i>shapefile</i>	82
6.11.11.	Encuesta de Satisfacción	83
6.12.	DENOMINACIONES	84

 <p>PARQUES NACIONALES NATURALES DE COLOMBIA</p>	<p>MANUAL</p> <p>USUARIO DOCUMENTADOR RUNAP</p>	Código: SINAP_MN_02
		Versión: 3
		Vigente desde: 27/04/2023

6.13.	TRASLAPE	85
6.14.	IMÁGENES	86
6.15.	ENVIO DE INFORMACIÓN A VALIDACIÓN	88
6.15.1.	Bitácora de validaciones	92
6.16.	CERRAR SESIÓN	93
7.	CONTROL DE CAMBIOS	93

 PARQUES NACIONALES NATURALES DE COLOMBIA	MANUAL	Código: SINAP_MN_02
	USUARIO DOCUMENTADOR RUNAP	Versión: 3
		Vigente desde: 27/04/2023

1. INTRODUCCIÓN

Parques Nacionales Naturales de Colombia (PNNC) en el marco de sus competencias es la entidad encargada de coordinar el Sistema Nacional de Áreas Protegidas (SINAP) y administrar el Registro Único Nacional de Áreas Protegidas (RUNAP), el cual fue creado a partir del Decreto 2372 de 2010 (Compilado por el decreto 1076 de 2015) y lo establecido en el Decreto 3572 de 2011.

En cumplimiento de esta norma Parques Nacionales Naturales de Colombia, en sociedad con Patrimonio Natural, el Instituto Alexander von Humboldt y el apoyo financiero de USAID, desarrolló y puso en servicio desde el 1 de julio de 2011, el aplicativo RUNAP para consolidar en el inventario las áreas protegidas y proveer información unificada acerca del Sistema Nacional de Áreas Protegidas del país.

En el año 2016 se realizaron mejoras al RUNAP lo cual permitió fortalecer el sistema de tal manera que se continuaran respondiendo a los compromisos establecidos como país, aportando a tener un sistema interoperable, más amigable en el manejo y con mayor precisión de la información estadística que se difunde y que es vital para el ordenamiento y desarrollo de los territorios.


De esta forma el aplicativo RUNAP es un instrumento que permite que cada una de las Autoridades Ambientales Competentes **inscriban** allí las áreas protegidas del SINAP de su jurisdicción, sobre las cuales PNNC realiza los análisis de correspondencia frente a la regulación aplicable a cada categoría, si el resultado es favorable se procederá con el correspondiente **registro** como áreas protegidas integrantes del SINAP. Lo anterior con el fin de tener un consolidado como País de las áreas que conforman el Sistema Nacional de Áreas Protegidas (SINAP) y a su vez conocer en términos cuantitativos y cualitativos, las superficies protegidas, localización de estas, y de acuerdo a la información soportada en los actos administrativos conocer sus objetivos de conservación y el régimen de usos de cada una de las categorías de manejo establecidas para el SINAP.

Se destaca entonces que en el aplicativo RUNAP se encuentra la información ingresada por las autoridades ambientales competentes sobre las áreas protegidas del SINAP de su jurisdicción, entre las cuales se tiene: nombre, categoría de manejo, localización, extensión (hectáreas), objetivos de conservación y destinación de usos, soportados en sus actos administrativos de declaratoria, ampliación, homologación, recategorización, entre otros, para el caso de las áreas protegidas públicas y de registro para las áreas protegidas privadas (Reservas Naturales de la Sociedad Civil - RNSC). En los dos casos se incluye el respectivo *shapefile* del límite del área protegida y se diligencian los respectivos formularios. De igual forma las autoridades ambientales competentes, pueden incluir el plan de manejo, las posibles denominaciones internacionales de las que ha sido objeto, el traslape con territorios de comunidades étnicas, así como información de contacto y registro fotográfico de la biodiversidad del área protegida.

Por lo tanto, las autoridades ambientales competentes son quienes inician la inscripción y actualizan la información (nuevas declaratorias, ampliaciones, sustracciones, recategorizaciones, etc.) de las áreas protegidas del SINAP de cada una de las jurisdicciones. Mediante los reportes que genera el RUNAP, sus usuarios pueden consultar los listados de áreas protegidas, por categorías de manejo, departamento, autoridad ambiental, administración pública o privada del Sistema Nacional de Áreas Protegidas.

El aplicativo RUNAP es un subsistema del Sistema de Información Ambiental de Colombia (SIAC), así mismo contempla el estándar de la base de datos mundial sobre áreas protegidas (*World Database on Protected Areas - WDP*A) y dispone de servicios web de libre acceso para las partes interesadas.

A partir de la información oficial del RUNAP se reporta el cumplimiento de compromisos internacionales que el país asumió en el marco del Convenio sobre la Diversidad Biológica (CDB); el avance en los Objetivos de Desarrollo Sostenible y compromisos propios del Plan Nacional de Desarrollo, entre otros reportes relacionados con las áreas del SINAP, así mismo es un instrumento para difundir la información estadística de las áreas protegidas del SINAP a las partes interesadas.

 PARQUES NACIONALES NATURALES DE COLOMBIA	MANUAL	Código: SINAP_MN_02
	USUARIO DOCUMENTADOR RUNAP	Versión: 3
		Vigente desde: 27/04/2023

Desde el año 2020, PNNC se encuentra avanzando en el proceso de implementación del sistema de gestión de información estadística, para lograr la certificación estadística de la operación estadística denominada “áreas protegidas integrantes del Sistema Nacional de Áreas Protegidas (SINAP) inscritas en el RUNAP” de acuerdo a los lineamientos y requisitos de calidad para la generación de estadísticas de la Norma Técnica de la Calidad del Proceso Estadístico NTC PE 1000:2020.

Lo anterior implica y requiere la participación y articulación de todos los procesos definidos al interior de PNNC con todas las autoridades ambientales competentes para inscribir áreas protegidas en el RUNAP, lo cual permitirá el desarrollo de cada una de las fases de implementación del Proceso Estadístico, con esto se aportará a satisfacer las necesidades de los usuarios, promoviendo así la credibilidad, la confiabilidad y la transparencia en la producción de información estadística asociada.


2. OBJETIVO

Describir las diferentes actividades que poseen las Autoridades Ambientales en el proceso de inscripción de las áreas protegidas públicas del SINAP y el registro de las áreas protegidas privadas del SINAP en el RUNAP, así como el desarrollo de la actualización de la información que se encuentra en el aplicativo RUNAP.

3. MARCO LEGAL

- Constitución Política de Colombia de 1991, artículos: 8, 58, 63, 79,80, 334 y 366 se relacionan con el aprovechamiento de los recursos naturales de la nación.
- Ley 165 de 1994. *“Por medio de la cual se aprueba el “Convenio sobre la Diversidad Biológica”*
- Ley 99 de 1993. Por la cual se crea el Ministerio de Ambiente, se reordena el sector público encargado de la gestión y conservación del medio ambiente y los recursos naturales renovables, se reorganiza el SINA y se dictan otras disposiciones.
- Decreto 2811 de 1974 *“Por el cual se dicta el Código Nacional de Recursos Naturales Renovables y de Protección al Medio Ambiente”*
- Decreto 622 de 1977 *“Por el cual se reglamentan parcialmente el Capítulo V, Título II, Parte XIII, Libro II del Decreto – Ley número 2811 de 1974 sobre “Sistema de Parques Nacionales”; la Ley 23 de 1973 y la Ley 2 de 1959.”*
- Decreto 1996 de 1999 *“Por el cual se reglamentan los artículos 109 y 110 de la ley 99 de 1993 sobre Reservas Naturales de la Sociedad Civil”* el cual se encuentra recopilado en el Decreto 1076 de 2015.
- Decreto 3572 del 2011 *“Por el cual se crea una Unidad Administrativa Especial, se determinan sus objetivos, estructura y funciones.*
- Decreto 2372 de 2010, *“Por el cual se reglamenta el Decreto Ley 2811 de 1974, la Ley 99 de 1993, la Ley 165 de 1994 y el Decreto Ley 216 de 2003, en relación con el Sistema Nacional de Áreas Protegidas, las categorías de manejo que lo conforman y se dictan otras disposiciones”¹.*
- Decreto 1076 de 2015. *“Por medio del cual se expide el Decreto Único Reglamentario del Sector Ambiente y Desarrollo Sostenible”.*
- Decreto 2404 de 2019 *“Por el cual se reglamenta el artículo 155 de la Ley 1955 de 2019 y se modifica el Título 3 de la Parte 2° del Libro 2 del Decreto 1170 de 2015 Único del Sector Administrativo de Información Estadística”.*
- Decreto 454 de 2020. *“Por medio del cual se modifica el Decreto 1083 de 2015, Decreto Único Reglamentario del Sector Función Pública, con la incorporación de la política de gestión de la información estadística a las políticas de gestión y desempeño institucional”*

¹ Recopilado en el Decreto 1076 de 2015

 <p>PARQUES NACIONALES NATURALES DE COLOMBIA</p>	MANUAL	Código: SINAP_MN_02
	USUARIO DOCUMENTADOR RUNAP	Versión: 3
		Vigente desde: 27/04/2023


- Resolución 186 de 2020 “*Por la cual se modifica parcialmente la Resolución 0361 del 9 de octubre de 2019 y se adoptan otras disposiciones*” - Modelo Integrado de Planeación y Gestión – MIPG.
- Resolución 1118 de 2020 “*Por la cual se expide la Norma Técnica de Calidad del Proceso Estadístico. Requisitos de calidad para la generación de estadísticas NTC PE 1000:2020*”

4. NORMAS TÉCNICAS

- Norma Técnica de Calidad del Proceso Estadístico, requisitos de calidad para la generación de estadísticas. NTC PE 1000:2020.
- Manual vigente metodología operación estadística de "áreas protegidas integrantes del SINAP inscritas en el RUNAP", código SINAP MN 03.
- Marco conceptual y normativo para el análisis del contraste de correspondencia de las áreas protegidas frente a la regulación aplicable a cada categoría en el marco del Registro Único Nacional de Áreas Protegidas – RUNAP.
- Norma Técnica de Calidad del Sistema de Gestión de Calidad ISO 9001:2015.
- Lineamientos para el proceso estadístico en el sistema estadístico nacional (DANE, 2020)

5. DEFINICIÓN DE TÉRMINOS

Área Protegida	Es el área definida geográficamente, que haya sido designada, regulada y administrada a fin de alcanzar objetivos específicos de conservación. Art. 2.2.2.1.1.2. Decreto 1076 de 2015.
AP	Áreas Protegidas
API	Áreas Protegidas Inscritas
APR	Áreas Protegidas Registradas
Autoridades Ambientales Competentes	Para el presente documento, se define como la autoridad ambiental con la competencia para alinear, administrar, recategorizar, homologar, sustraer, ampliar y/o declarar áreas protegidas públicas del SINAP y aquella con la competencia para registrar áreas protegidas privadas de la sociedad civil para inscribirlas en el RUNAP. Fuente PNNC.
Análisis de contraste de correspondencia	Se realiza a las áreas protegidas públicas del SINAP, excepto las áreas del SPNN; este análisis se basa en las disposiciones que define el Decreto 1076 de 2015 (Decreto 2372 de 2010) de acuerdo con los siguientes criterios: <ol style="list-style-type: none"> 1. Se verifica que todos los elementos mínimos señalados (La información sobre sus límites en cartografía IGAC disponible, los objetivos de conservación, la categoría utilizada y los usos permitidos), estén soportados mediante un acto administrativo y se encuentren incorporados en el RUNAP. 2. Esté acorde a la regulación vigente que sustenta la categoría de manejo asignada. 3. Se verifica la no existencia de traslapes cartográficos con otras áreas protegidas públicas. 4. Se verifica la correspondencia entre el estado de conservación y la categoría de manejo empleada. (En términos de los atributos de cada categoría de manejo: Composición, Estructura y Función). Cuando las áreas cumplen con todos los

 <p>PARQUES NACIONALES NATURALES DE COLOMBIA</p>	<p>MANUAL</p> <p>USUARIO DOCUMENTADOR RUNAP</p>	Código: SINAP_MN_02
		Versión: 3
		Vigente desde: 27/04/2023

criterios analizados en el marco del contraste, PNNC procede a registrar, de lo contrario se realizan los requerimientos respectivos a la autoridad ambiental.

Categoría de manejo

Unidad de clasificación o denominación genérica que se asigna a las áreas protegidas teniendo en cuenta sus características específicas, con el fin de lograr objetivos específicos de conservación bajo unas mismas directrices de manejo, restricciones y usos permitidos. (artículo 2.2.2.1.1.2 del Decreto 1076 de 2015).

El Sistema Nacional de Áreas Protegidas (SINAP) está conformado por las siguientes categorías de manejo de áreas protegidas.

Áreas Protegidas públicas:

- a) Las del Sistema de Parques Nacionales Naturales
 - i. Parque Nacional
 - ii. Reserva Natural.
 - iii. Área Natural Única.
 - iv. Santuario de flora.
 - v. Santuario de fauna.
 - vi. Vía Parque.
- b) Las Reservas Forestales Protectoras Nacionales y Regionales
- c) Los Parques Naturales Regionales
- d) Los Distritos de Manejo Integrado Nacionales y Regionales
- e) Los Distritos de Conservación de Suelos
- f) Las Áreas de Recreación

Áreas Protegidas privadas:

- g) Las Reservas Naturales de la Sociedad Civil – RNSC

Las áreas que se mencionan anteriormente son las que adelantan la inscripción y el correspondiente registro en el RUNAP.


CDB

Convenio de Diversidad Biológica

Cancelación del registro de RNSC

El registro de las Reservas Naturales de la Sociedad Civil ante Parques Nacionales Naturales de Colombia podrá cancelarse en los siguientes casos:

1. Voluntariamente por el titular de la reserva.
2. Por desaparecimiento natural, artificial o provocado del ecosistema que se buscaba proteger.
3. Por incumplimiento del titular de la reserva de las obligaciones contenidas en este Decreto o de las normas sobre protección ambiental y/o sobre manejo y aprovechamiento de los recursos naturales renovables.
4. Como consecuencia de una decisión judicial (artículo 2.2.2.1.17.17 del Decreto 1076 de 2015).

 <p>PARQUES NACIONALES NATURALES DE COLOMBIA</p>	MANUAL	Código: SINAP_MN_02
	USUARIO DOCUMENTADOR RUNAP	Versión: 3
		Vigente desde: 27/04/2023

Declaratoria de Áreas Protegidas

En el presente manual, el término de declaratoria hará referencia a las áreas protegidas públicas del SINAP que se declaran, homologan, recategorizan, amplían, precisan límites entre otras actuaciones soportadas en actos administrativos, por las respectivas autoridades ambientales competentes y las áreas protegidas privadas del SINAP (RNSC) que se registren ante PNNC.

Departamentos

De conformidad con los artículos 286 y 298 de la Constitución Política, son entidades territoriales que tienen autonomía para la administración de los asuntos seccionales y la planificación y promoción del desarrollo económico y social dentro de su territorio en los términos establecidos por la Constitución. Los departamentos ejercen funciones administrativas, de coordinación, de complementariedad de la acción municipal, de intermediación entre la Nación y los municipios y de prestación de los servicios que determinen la Constitución y las leyes.

Fuente IGAC

<https://www.igac.gov.co/es/contenido/areas-estrategicas/fronteras-y-limites-de-entidades-territoriales#:~:text=Municipio%3A%20Es%20la%20entidad%20territorial,las%20leyes%20de%20la%20Rep%C3%ABblica>

GCM

Grupo de Comunicaciones

GTIC

Grupo de Tecnologías de la Información y las Comunicaciones

GGCI

Grupo de Gestión del Conocimiento y la Innovación

Inscripción de un área protegida del SINAP en el RUNAP

La inscripción inicia cuando las Autoridades Ambientales, ingresan al RUNAP (<http://runap.parquesnacionales.gov.co/>) la información mínima de cada una de las áreas protegidas (actos administrativos, información cartográfica, el diligenciamiento de los usos y objetivos de conservación del área y los respectivos formularios) al 100%. Posteriormente PNNC valida la información incorporada al RUNAP y si ésta es correcta finaliza la inscripción del área protegida; en caso de presentar inconsistencias se solicita a la autoridad ambiental los ajustes correspondientes. Para lo cual cada una de las autoridades ambientales cuenta con un usuario y contraseña para iniciar la inscripción de las áreas protegidas en el RUNAP.

MinAmbiente

Ministerio de Ambiente y Desarrollo Sostenible

Modificación del registro RNSC


El registro de las Reservas Naturales de la Sociedad Civil podrá ser modificado a petición del propietario cuando hayan variado las circunstancias existentes al momento de la solicitud. (artículo. 2.2.2.1.17.16 del decreto 1076 de 2015).

Municipios

Es la entidad territorial fundamental de la división político-administrativa del Estado, con autonomía política, fiscal y administrativa dentro de los límites que le señalen la Constitución y las leyes de la República. De conformidad con el artículo 311 de la Constitución Política y con la Ley 136 de 1994 (junio 2).


Fuente IGAC

<https://www.igac.gov.co/es/contenido/areas-estrategicas/fronteras-y-limites-de-entidades-territoriales#:~:text=Municipio%3A%20Es%20la%20entidad%20territorial,las%20leyes%20de%20la%20Rep%C3%ABblica>

 <p>PARQUES NACIONALES NATURALES DE COLOMBIA</p>	MANUAL USUARIO DOCUMENTADOR RUNAP	Código: SINAP_MN_02
		Versión: 3
		Vigente desde: 27/04/2023

OAJ	Oficina Asesora Jurídica
Operación Estadística	Conjunto de procesos y actividades que comprende la identificación de necesidades, diseño, construcción, recolección/acopio, procesamiento, análisis, difusión y evaluación, el cual conduce a la producción de información estadística sobre un tema de interés nacional y/o territorial. 3.4.1 de la NTC PE 1000:2020.
PNNC	Parques Nacionales Naturales de Colombia
PND	Plan Nacional de Desarrollo
Proceso estadístico	Conjunto sistemático de actividades encaminadas a la producción de estadísticas, entre las cuales están comprendidas: la detección de necesidades de información, el diseño, la construcción, la recolección, el procesamiento, el análisis, la difusión y la evaluación. <i>Numeral 3.3.1 de la NTC PE 1000:2020.</i>
Reserva Natural de la Sociedad Civil registrada	<p>Área protegida del SINAP de gobernanza privada que fue designada mediante acto administrativo motivado, emitido por PNNC y que se encuentra debidamente ejecutoriado².</p> <p>Según el artículo 2.2.2.1.17.1 del decreto 1076 de 2015, se define como: la parte o el todo del área de un inmueble que conserve una muestra de un ecosistema natural y sea manejado bajo los principios de la sustentabilidad en el uso de los recursos naturales. Se excluyen las áreas en que exploten industrialmente recursos maderables, admitiéndose sólo la explotación de maderera de uso doméstico y siempre dentro de parámetros de sustentabilidad.</p>
Registro Único Nacional de Áreas Protegidas RUNAP	<p>Sistema de información que permite consolidar la información de las áreas protegidas del SINAP y a su vez saber cuántas son, dónde están, qué protegen y la destinación de las áreas.</p> <p>Así, el RUNAP, es una herramienta creada a partir del Decreto 2372 de 2010 y atendiendo a lo establecido en el Decreto 3572 de 2011, que entre otras funciones asignó a Parques Nacionales Naturales de Colombia la de Administrar el RUNAP.</p>
Registro de un área protegida como integrante del SINAP en el RUNAP	Se realiza en el marco de lo dispuesto en el Decreto 1076 de 2015 (Decreto 2372 de 2010), previo análisis de contraste de correspondencia que realiza PNNC de acuerdo al artículo 2.2.2.1.3.3 del decreto 1076 de 2015 (artículo 24 del Decreto 2372 de 2010). Se entiende que las áreas se encuentran REGISTRADAS cuando se ha surtido el análisis de contraste de correspondencia y el resultado es favorable, sin presentar requerimiento alguno de ajuste a la autoridad ambiental competente. Las áreas del SPNN se registran de manera automática y las RNSC no son susceptibles de análisis de contraste.
RUNAP	Registro Único Nacional de Áreas Protegidas
RNSC	Reservas Naturales de la Sociedad Civil
SGMAP	Subdirección de Gestión y Manejo de Áreas Protegidas

² Grupo de Trámites y Evaluación Ambiental GTEA - PNNC

 <p>PARQUES NACIONALES NATURALES DE COLOMBIA</p>	MANUAL USUARIO DOCUMENTADOR RUNAP	Código: SINAP_MN_02
		Versión: 3
		Vigente desde: 27/04/2023

SINAP

Sistema Nacional de Áreas Protegidas

Sistema Nacional de Áreas Protegidas SINAP

El Sistema Nacional de Áreas Protegidas es el conjunto de las áreas protegidas, los actores sociales e institucionales y las estrategias e instrumentos de gestión que las articulan, que contribuyen como un todo al cumplimiento de los objetivos generales de conservación del país (Art. 2.2.2.1.1.3. Decreto 1076 de 2015).

UICN

Unión Internacional para la Conservación de la Naturaleza.

Revisión y validación geográfica

Es realizada por el Grupo de Gestión e Integración del SINAP – GGIS o el Grupo de Gestión del Conocimiento e Innovación - GGCI, ejecutada por el rol de administrador geográfico y consiste en realizar la revisión a la información espacial y alfanumérica relacionada con la temática geográfica que ingresan las autoridades ambientales en el aplicativo RUNAP.

Una vez recibida por el administrador geográfico la alerta automática por correo electrónico, donde es informado acerca del cargue de la información y la solicitud de validación por parte de la autoridad ambiental, el administrador verifica que la información sea completa, coherente y consistente, valida el metadato, y confirma que el *shapefile* esté asociado al acto administrativo correspondiente que debió ser cargado por la Autoridad Ambiental Competente. Posteriormente la plataforma realiza automáticamente el cruce de capas de departamentos y municipios suministrador por el IGAC con los *shapefiles* suministrados, agregando información alfanumérica a la base de datos en relación a la cantidad de hectáreas que tiene cada departamento; las cifras obtenidas dependerán de la escala cartográfica de la información cargada por la entidad competente y de la escala cartográfica de la información base utilizada para los cruces.


En los casos que haya inconsistencias, el administrador geográfico se comunica con la autoridad ambiental para que se realicen los ajustes necesarios. Surtido el proceso de validación, y en el caso que la información suministrada sea completa, coherente y consistente, el administrador geográfico confirma su validez pulsando el botón de Visto Bueno, dando la viabilidad para continuar con la validación temática.

Revisión y validación temática

Es realizada desde el Grupo de Gestión e Integración del SINAP – GGIS, ejecutada por el rol de administrador temático. Dicha validación consiste en hacer revisión frente a la información alfanumérica no geográfica que ingresan las autoridades ambientales en el aplicativo RUNAP.

Una vez recibida la alerta automática por correo electrónico, el administrador temático contrasta la información registrada verificando que esta sea completa, coherente y consistente con el (los) acto(s) administrativo(s) cargados por la autoridad ambiental. En los casos en los que se presenten inconsistencias, el administrador temático se comunica con la autoridad ambiental para que se realicen los ajustes necesarios.

Surtido el proceso de validación temática y en el caso que la información suministrada sea completa, coherente y consistente, el administrador temático confirma su validez dando clic en el botón de Visto Bueno, con lo cual se finaliza la inscripción del área protegida en el aplicativo RUNAP.

 PARQUES NACIONALES NATURALES DE COLOMBIA	MANUAL	Código: SINAP_MN_02
	USUARIO DOCUMENTADOR RUNAP	Versión: 3
		Vigente desde: 27/04/2023

6. DESARROLLO

Para acceder a la página del RUNAP se recomienda realizarlo con el navegador Mozilla Firefox o Google Chrome, dado que puede suceder que con cualquier otro explorador se experimenten algunas diferencias en la navegación.

6.1. PÁGINA INICIO RUNAP

Para ingresar al RUNAP digite en su explorador la dirección del portal web del RUNAP: <https://runap.parquesnacionales.gov.co/>



Imagen 1. Portal web RUNAP

La información de las áreas protegidas del SINAP inscritas en el RUNAP se encuentra disponible para el público en general y no requiere contar con un usuario o contraseña, esta información puede ser descargada de manera individual (*shapefile* – actos administrativos) para cada área protegida o de manera consolidada (*shapefile*) en la sección “RUNAP en Cifras”.

Para citar la información consultada en el RUNAP, se sugiere mencionarla de la siguiente forma: Parques Nacionales Naturales de Colombia, Registro Único Nacional de Áreas Protegidas – RUNAP, fecha de actualización de la información, runap.parquesnacionales.gov.co/, fecha de consulta.

En la parte inferior de la página web se indica la fecha de actualización del RUNAP, la cual corresponde a la última fecha de sincronización de la capa (*shapefile*) consolidada del RUNAP y la GDB institucional, como se muestra en el recuadro señalado en color rojo a continuación.

2023 © Parques Nacionales Naturales de Colombia / Fecha actualización información: 24/03/2023 / Fecha actualización shape file consolidado: 24/03/2023

Imagen 2. Fecha de actualización del shapefile consolidado del RUNAP

 <p>PARQUES NACIONALES NATURALES DE COLOMBIA</p>	<p>MANUAL</p> <p>USUARIO DOCUMENTADOR RUNAP</p>	Código: SINAP_MN_02
		Versión: 3
		Vigente desde: 27/04/2023

En la página de inicio se observa en la parte superior un menú de consulta (Capítulo 6.2), una sección de fotografías de áreas protegidas (banner), y en la parte inferior tres secciones: ¿Cómo funciona el RUNAP?, RUNAP en cifras y Acerca de RUNAP. Para ver detalles de cada sección desplace su mouse sobre el tema de interés y de clic en el enlace **ver más** como se muestra en el recuadro señalado en color rojo. Se despliega la ventana donde se observan los detalles de la sección de interés.




Imagen 3. Información general RUNAP

6.1.1. ¿Cómo funciona RUNAP?

Para acceder a la información hacer clic en la sección: ¿Cómo funciona RUNAP?, como se muestra en el recuadro señalado en color rojo.



Imagen 4. Portal web RUNAP – sección ¿Cómo funciona RUNAP?

 <p>PARQUES NACIONALES NATURALES DE COLOMBIA</p>	<p>MANUAL</p> <p>USUARIO DOCUMENTADOR RUNAP</p>	<p>Código: SINAP_MN_02</p>
		<p>Versión: 3</p>
		<p>Vigente desde: 27/04/2023</p>

Al hacer clic en esta sección se observa una breve infografía acerca del funcionamiento del Registro Único Nacional de Áreas Protegidas – RUNAP y sus procesos de inscripción, cargue de información, validación, consulta y descarga.



Imagen 5. Infografía del RUNAP

 PARQUES NACIONALES NATURALES DE COLOMBIA	MANUAL	Código: SINAP_MN_02
	USUARIO DOCUMENTADOR RUNAP	Versión: 3
		Vigente desde: 27/04/2023

6.1.2. RUNAP en cifras

Esta ventana permite visualizar un resumen de la información estadística consolidada que reposa en el Registro Único Nacional de Áreas Protegidas (RUNAP) que incluye: número total de Áreas Protegidas del SINAP inscritas en el RUNAP y diferenciadas por ámbito de gestión y categoría de manejo, áreas protegidas públicas y privadas (reservas naturales de la sociedad civil); total de hectáreas de áreas protegidas del SINAP inscritas en el RUNAP, desagregada en hectáreas por acto administrativo y por cálculo geográfico. En la parte inferior permite la visualización en visor de mapas, descargar el *shapefile* consolidado y ver algunas gráficas estadísticas de las áreas protegidas, como se explica en detalle a continuación.

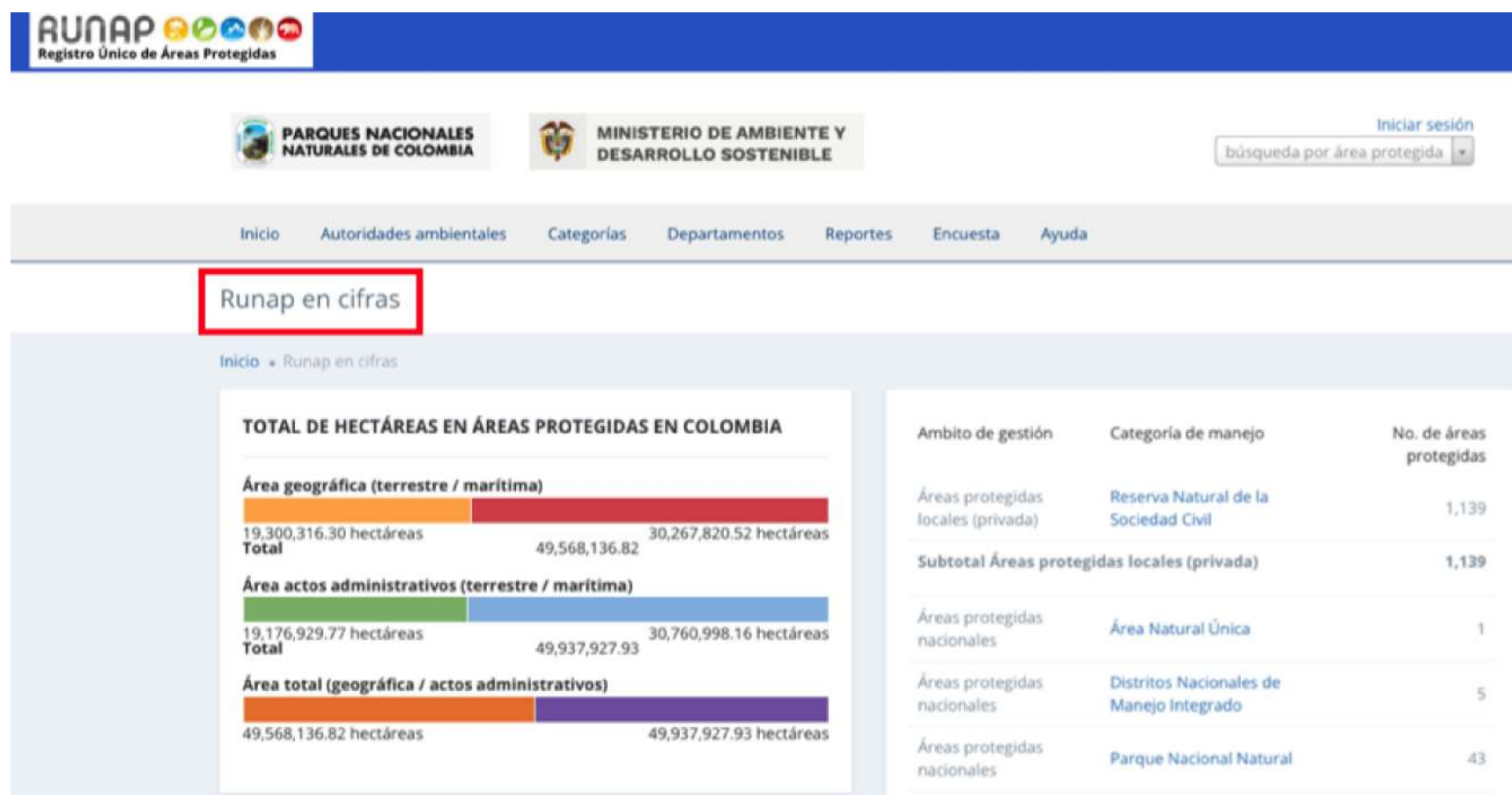



Imagen 6. RUNAP en cifras – detalle cifras consolidadas

Total de hectáreas en áreas protegidas en Colombia: Aquí se encuentra la información de cifras consolidadas para todas las áreas protegidas del país, que ha sido incorporada en el RUNAP por las diferentes autoridades ambientales.

Las cifras por acto administrativo corresponden a la sumatoria de la extensión (hectáreas) definida en los actos administrativos respectivos como: declaratoria, homologación, recategorización, ampliación, entre otros, para las áreas protegidas públicas, o en el acto administrativo de registro para el caso de las áreas protegidas privadas (reservas naturales de la sociedad civil).

En esta sección se presenta también, una tabla consolidada con el número de áreas protegidas del SINAP inscritas en el RUNAP, desagregado por ámbito de gestión y categorías de manejo, como se muestra en el recuadro rojo a continuación.

 PARQUES NACIONALES NATURALES DE COLOMBIA	MANUAL	Código: SINAP_MN_02
	USUARIO DOCUMENTADOR RUNAP	Versión: 3
		Vigente desde: 27/04/2023

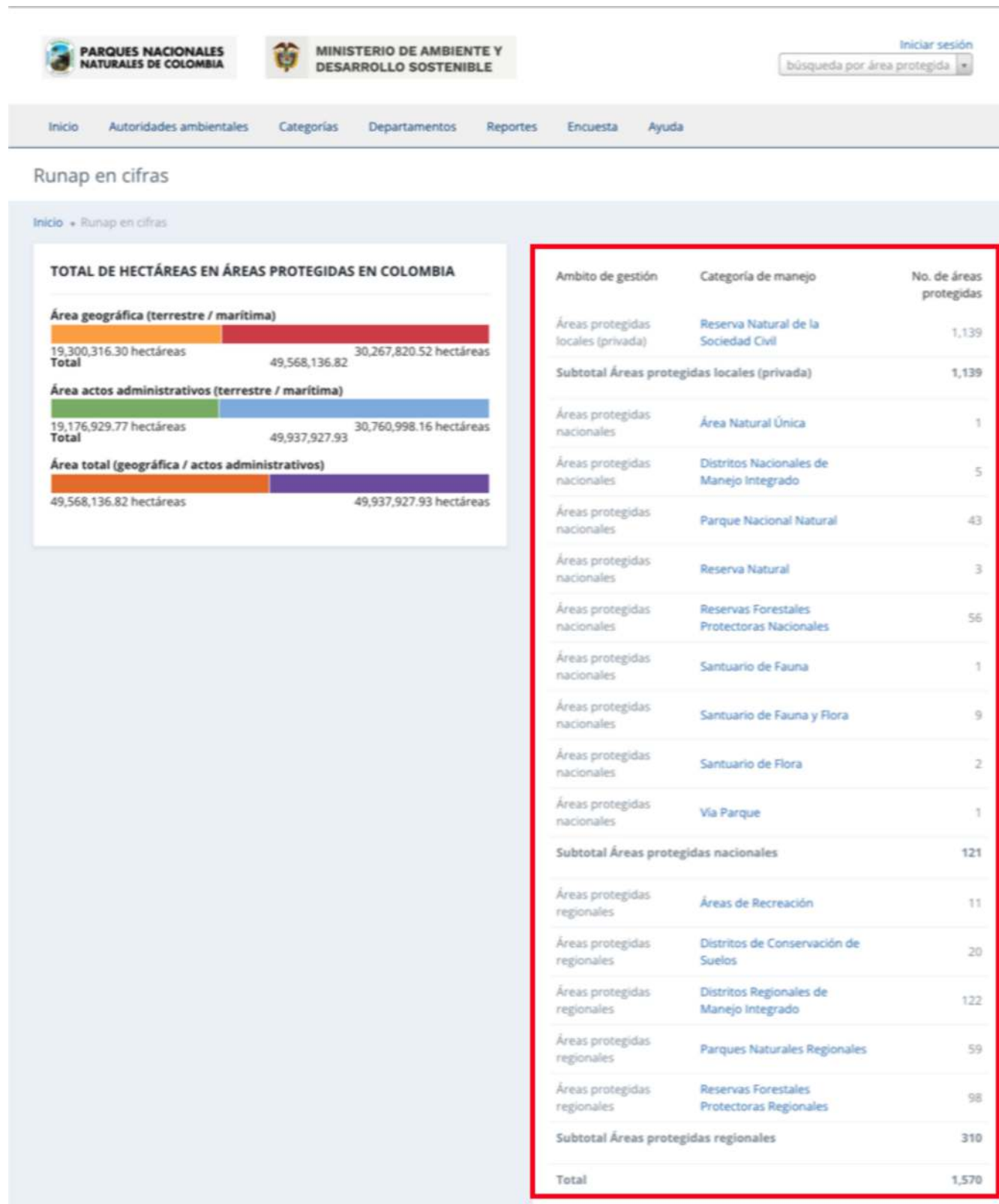



Imagen 7. RUNAP en cifras – detalle áreas protegidas por ámbito de gestión y categoría de manejo

En la parte inferior de esta sección, al desplazar el **scroll**, encontrará el mapa de las áreas protegidas del SINAP y el link de descarga del *shapefile* consolidado. En la parte inferior de la página web se indica la fecha de actualización del RUNAP, la cual corresponde a la última fecha de sincronización de la capa (*shapefile*) consolidada del RUNAP y la GDB institucional.

Mapa de áreas protegidas de Colombia (descarga del *shapefile* de RUNAP): Aquí podrá descargar la información geográfica oficial en formato *shapefile* de los límites de las áreas protegidas del SINAP inscritas en el RUNAP, es importante tener en cuenta que esta información geográfica es multiescalar y se encuentra en el sistema de referencia MAGNA-SIRGAS.

 <p>PARQUES NACIONALES NATURALES DE COLOMBIA</p>	<p>MANUAL</p> <p>USUARIO DOCUMENTADOR RUNAP</p>	Código: SINAP_MN_02
		Versión: 3
		Vigente desde: 27/04/2023

MAPA DE ÁREAS PROTEGIDAS DE COLOMBIA (DESCARGA DEL SHAPE DE RUNAP)

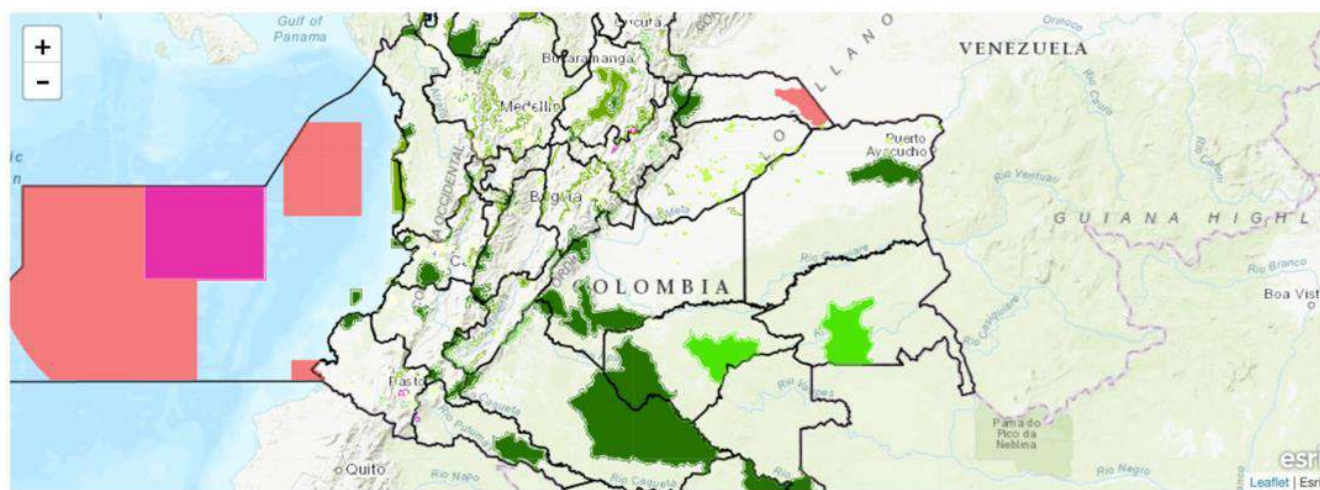


Imagen 8. RUNAP en cifras - detalle mapa del RUNAP y enlace para descarga del shapefile


En la parte inferior de esta sección, al continuar con el desplazamiento del **scroll** se encuentra la información que permite realizar una impresión o descarga de gráficos estadísticos de áreas protegidas por los siguientes criterios:

- **Áreas protegidas por departamentos:** (Calculado en SIG) Información obtenida a partir de un geoprocreso entre la capa oficial de las áreas del SINAP inscritas en el RUNAP respecto a los límites Municipales y Departamentales oficiales suministrados por el Instituto Geográfico Agustín Codazzi - IGAC en el año 2022 a escala 1:25.000 y 1:100.000, respectivamente.
- **Áreas protegidas por organizaciones o Autoridades ambientales:** (Calculado geográficamente - SIG) Información obtenida a partir de un geoprocreso entre la capa oficial de las áreas del SINAP inscritas en el RUNAP y el límite de Corporaciones Autónomas Regionales incluidas las de Desarrollo Sostenible.
- **Serie de tiempo:** (Calculado por acto administrativo) La información aquí referenciada obedece al dato de hectáreas reportadas de cada una de las áreas protegidas del SINAP inscritas en RUNAP, discriminando los datos en hectáreas terrestres y marinas.
- **Áreas protegidas por categorías SINAP:** La información aquí referenciada obedece al área calculada geográficamente (SIG) y a la reportada en los actos administrativos, según las categorías SINAP.
- **Áreas protegidas por categorías UICN:** La información aquí referenciada obedece al área calculada geográficamente (SIG) y la reportada en los actos administrativos, según las equivalencias entre las áreas protegidas del SINAP y las categorías de la Unión Internacional para la Conservación de la Naturaleza (UICN).

Seleccionar en la parte superior derecha como se visualiza en el recuadro bordeado en color rojo, el formato en el que se desea realizar la descarga.



Imagen 9. RUNAP en cifras – detalle para descargar gráficos estadísticos

 PARQUES NACIONALES NATURALES DE COLOMBIA	MANUAL	Código: SINAP_MN_02
	USUARIO DOCUMENTADOR RUNAP	Versión: 3
		Vigente desde: 27/04/2023

6.1.3. Acerca de RUNAP

Para conocer más del RUNAP, hacer clic en la opción de entrada como se observa en el recuadro bordeado en color rojo.



Imagen 10. Portal web RUNAP – detalle acceso “Acerca de RUNAP”

Se despliega la ventana donde se puede consultar información acerca del RUNAP y del Sistema Nacional de Áreas Protegidas (SINAP).

 <p>PARQUES NACIONALES NATURALES DE COLOMBIA</p>	<p>MANUAL</p> <p>USUARIO DOCUMENTADOR RUNAP</p>	Código: SINAP_MN_02
		Versión: 3
		Vigente desde: 27/04/2023

Acerca de Runap

Inicio • Acerca de Runap

Qué es el Registro Único Nacional de Áreas Protegidas – RUNAP?

El Registro Único Nacional de Áreas Protegidas - RUNAP, es una herramienta creada a partir del Decreto 2372 de 2010 y atendiendo a lo establecido en el Decreto 3572 de 2011, que entre otras funciones asignó a Parques Nacionales Naturales de Colombia la de Administrar el RUNAP. En esta Plataforma, cada una de las Autoridades Ambientales inscriben las áreas protegidas de su jurisdicción, con el fin de tener un consolidado como País de las áreas que conforman el Sistema Nacional de Áreas Protegidas – SINAP y a su vez saber en términos cuantitativos y cualitativos cuántas son, superficie protegida, su localización, qué protegen y el régimen de usos de acuerdo a cada una de las categorías establecidas.

En la herramienta RUNAP se encuentra la información ingresada por las autoridades ambientales sobre las áreas protegidas de su jurisdicción que incluye como mínimo la categoría de manejo, su localización, extensión geográfica, objetivos de conservación y destinación de uso, soportados en sus actos administrativos de declaratoria, homologación, recategorización, o sustracción para el caso de las áreas protegidas públicas y de registro para las áreas protegidas privadas (Reservas Naturales de la Sociedad Civil).

De forma complementaria, las autoridades ambientales también pueden incluir el plan de manejo, las denominaciones internacionales de las que ha sido objeto, el traslape con territorios colectivos y resguardos indígenas, así como información de contacto y registro fotográfico del área protegida.

Las autoridades ambientales son las entidades competentes para ingresar y actualizar la información (ampliaciones, sustracciones, recategorizaciones etc.) de sus áreas protegidas. A través de los reportes que genera la herramienta, sus usuarios pueden consultar los listados de áreas protegidas, por departamento, municipio, autoridad ambiental, ecosistemas, administración pública o privada del Sistema Nacional de Áreas Protegidas.

A continuación se relacionan las categorías de manejo del SINAP, que hacen parte del Registro Único Nacional de Áreas Protegidas - RUNAP.

Qué es el Sistema Nacional de Áreas Protegidas - SINAP?

Es el conjunto de áreas protegidas, actores sociales y estrategias e instrumentos de gestión que las articulan, para contribuir como un todo al cumplimiento de los objetivos de conservación del país. Incluye todas las áreas protegidas de gobernanza pública, privada o comunitaria, y del ámbito de gestión nacional, regional o local. (Artículo 2.2.2.1.1.3 del Decreto 1076 de 2015).

Área protegida

Es el área definida geográficamente, que haya sido designada, regulada y administrada a fin de alcanzar los objetivos específicos de conservación. Las áreas protegidas son de diversos tipos y deben corresponder a una categoría de manejo, conforme el nivel de biodiversidad que protejan, su estado de conservación, el tipo de gobernanza, la escala de gestión (nacional, regional o local), así como las actividades que en ellas se permitan.

Los objetivos específicos de conservación de las áreas protegidas

Señalan el derrotero a seguir para el establecimiento, desarrollo y funcionamiento del SINAP y guían las demás estrategias de conservación del país; no son excluyentes y en su conjunto permiten la realización de los fines generales de conservación del país. (Artículo 2.2.2.1.1.6 del Decreto 1076 de 2015).

Para alcanzar un mismo objetivo específico de conservación pueden existir distintas categorías de manejo por lo que en cada caso se evaluará la categoría, el nivel de

Imagen 11. Portal web RUNAP- detalle Acerca de RUNAP

6.2. CONSULTAS EN RUNAP

6.2.1. Barra de Inicio y cuadro de búsqueda

La información de las áreas protegidas del SINAP inscritas en el RUNAP se puede consultar utilizando las siguientes pestañas del menú principal:

- Nombre del área protegida
- Autoridades ambientales
- Categoría
- Departamentos

En la barra de inicio también se encuentra la opción de descargar reportes, la opción de ayuda para acceder al manual de usuario externo del RUNAP, y la opción para diligenciar una **encuesta de percepción** de los usuarios del RUNAP respecto a la información estadística difundida, con el fin de identificar oportunidades de mejora.

 <p>PARQUES NACIONALES NATURALES DE COLOMBIA</p>	<p>MANUAL</p> <p>USUARIO DOCUMENTADOR RUNAP</p>	Código: SINAP_MN_02
		Versión: 3
		Vigente desde: 27/04/2023

Para iniciar, desplace el mouse por la pestaña de interés y hacer clic en la información a consultar, tal como se observa en la siguiente imagen con el recuadro superior bordeado en color rojo.

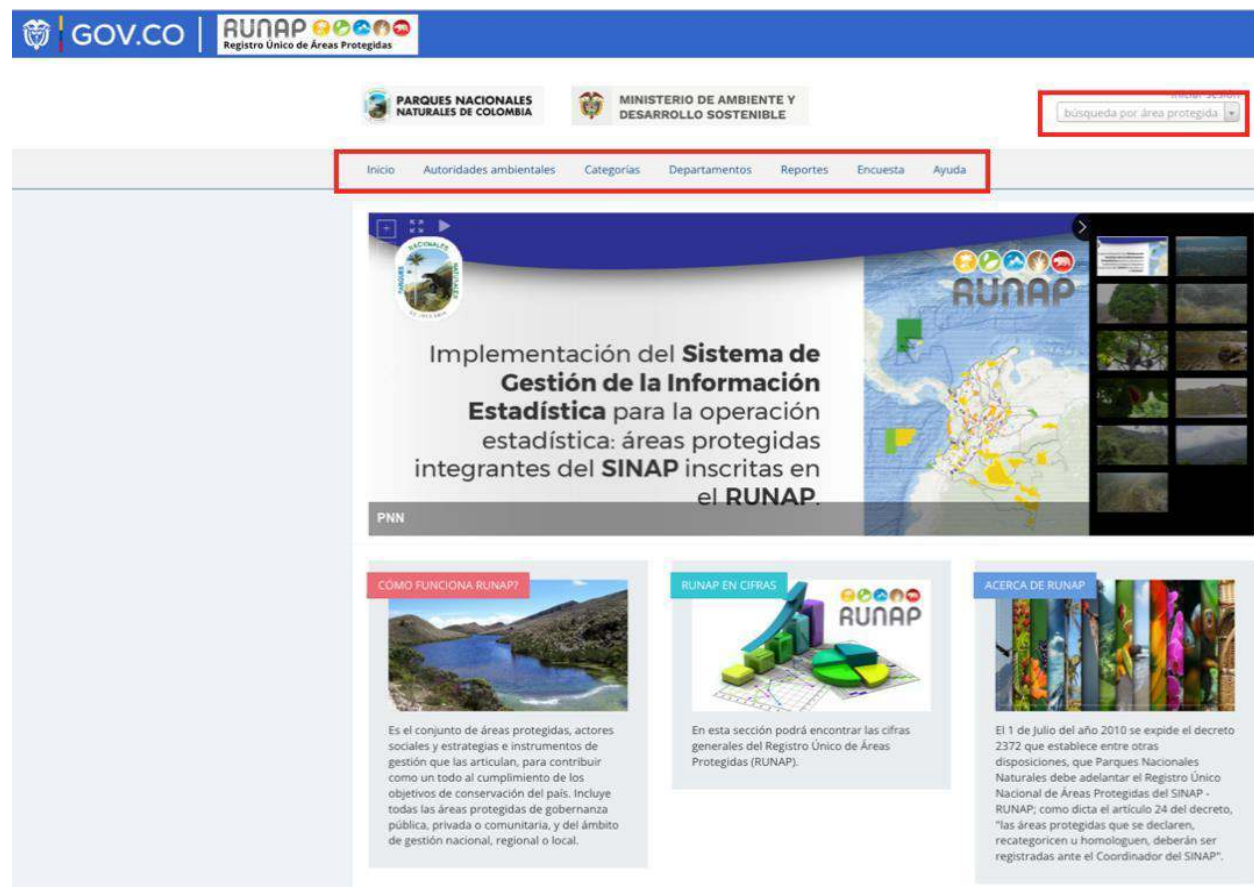


Imagen 12. Barra de inicio y cuadro de búsqueda

6.2.1.1. Consulta por nombre del área protegida

Para consultar la información específica de un área protegida del SINAP inscrita en el RUNAP, en la parte superior derecha señalada en el recuadro bordeado en color rojo, digite las tres primeras letras del nombre del Área Protegida y seleccione el área de interés del menú desplegable.

A continuación, se explica cada una de los campos que se visualizan al consultar un área protegida de interés:

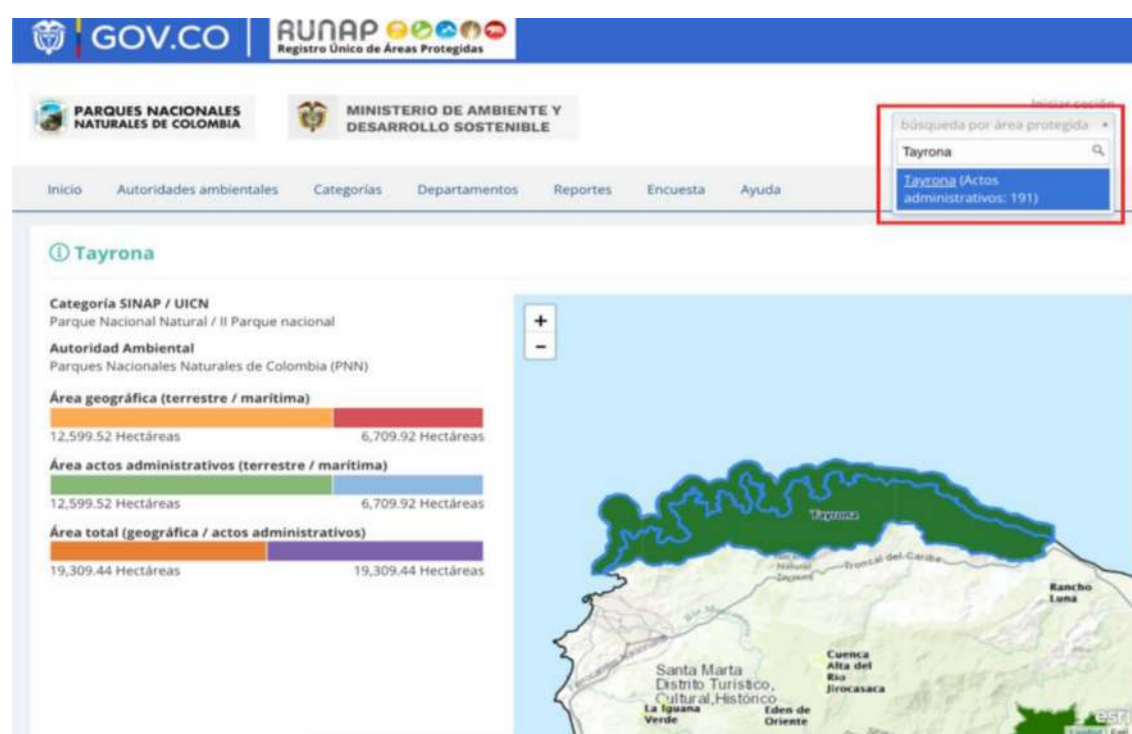


Imagen 13. Pestaña consulta por nombre de área protegida – detalle cifras y mapa

 <p>PARQUES NACIONALES NATURALES DE COLOMBIA</p>	<p>MANUAL</p> <p>USUARIO DOCUMENTADOR RUNAP</p>	Código: SINAP_MN_02
		Versión: 3
		Vigente desde: 27/04/2023

Área geográfica (terrestre / marina / total): Los datos en hectáreas aquí referenciados son calculados a partir de la información oficial del *shapefile* del área protegida que fue incorporado en el RUNAP por parte de la autoridad ambiental competente.

6.2.1.1.1. Línea de tiempo del área protegida consultada

En esta sección se visualiza de manera general la línea de tiempo de los actos administrativos asociados con la declaratoria, registro o modificaciones (ampliaciones o sustracciones) del área protegida.



Imagen 14. Pestaña consulta por área protegida – detalle línea de tiempo de actos administrativos

6.2.1.1.2. Distribución del área protegida consultada

En esta sección usted encontrará la información del área protegida de interés con respecto a: autoridad ambiental competente (Ej: CARs), categoría UICN, departamentos, municipios, objetivos específicos, objetivos generales, Organizaciones (Autoridades ambientales). Para acceder, elegir la pestaña de interés y hacer clic en la información a consultar, tal como se observa en la siguiente imagen, recuadro superior rojo:



Imagen 15. Pestaña consulta por área protegida – detalle distribución del área protegida consultada

 PARQUES NACIONALES NATURALES DE COLOMBIA	MANUAL USUARIO DOCUMENTADOR RUNAP	Código: SINAP_MN_02
		Versión: 3
		Vigente desde: 27/04/2023

- **CAR's:** Información obtenida a partir de un geoproceto entre la capa oficial de las áreas del SINAP inscritas en el RUNAP y el límite de Corporaciones Autónomas Regionales incluidas las de Desarrollo Sostenible; por esta razón en el área protegida del ejemplo "Parque Nacional Natural Chiribiquete" que es un área del Sistema de Parques Nacionales Naturales (SPNN) administrada por Parques Nacionales Naturales de Colombia (PNNC) se visualiza que se traslapa con la jurisdicción de CORPOAMAZONIA, CDA y CORMACARENA. El límite de la jurisdicción regional de las autoridades ambientales usados para los cálculos corresponde al límite oficial suministrado por el Instituto Geográfico Agustín Codazzi – IGAC en el año 2014 a escala 1:100.000, en sistema de referencia Magna Sirgas. <https://geoportal.igac.gov.co/>, <https://www.igac.gov.co/es/ide/datos-e-informacion/cartografia>
- **Categoría UICN:** Permite visualizar la equivalencia en la categoría de la Unión Internacional para la Conservación de la Naturaleza UICN.
- **Departamentos:** Permite visualizar el/los departamentos(s) en el/los cual(es) se localiza el área protegida. Los cálculos se realizan con los límites oficiales suministrados por el Instituto Geográfico Agustín Codazzi – IGAC en el año 2022 a escala a escala 1:100.000 en sistema de referencia Magna Sirgas.
- **Municipios:** Permite visualizar los municipios en el cual se localiza el área protegida. Los cálculos se realizan con los límites oficiales suministrados por el Instituto Geográfico Agustín Codazzi – IGAC en el año 2022 a escala 1:25.000 en sistema de referencia Magna Sirgas.
- **Objetivos específicos:** Aquí se encuentran los objetivos específicos del área protegida, de acuerdo a la información que se diligenció en los formularios del RUNAP y que se soporta en los actos administrativos.
- **Objetivos generales:** Aquí se encuentran los objetivos generales del área protegida en correspondencia con los objetivos generales de conservación del país, y de acuerdo con la información que se diligenció en los formularios del RUNAP y que se soporta en los actos administrativos.
- **Organizaciones:** Autoridad ambiental que declaró y/o que administra el área protegida. Para el caso de las RNSC esta opción no está disponible en este menú, por tratarse se áreas de carácter privado.

6.2.1.1.3. Documentos asociados al área protegida consultada

Para realizar la descarga de los documentos asociados al área protegida como actos administrativos, *shapefile* y otra información de interés, hacer clic en la información de interés, como se observa en la imagen del recuadro bordeado en color rojo.

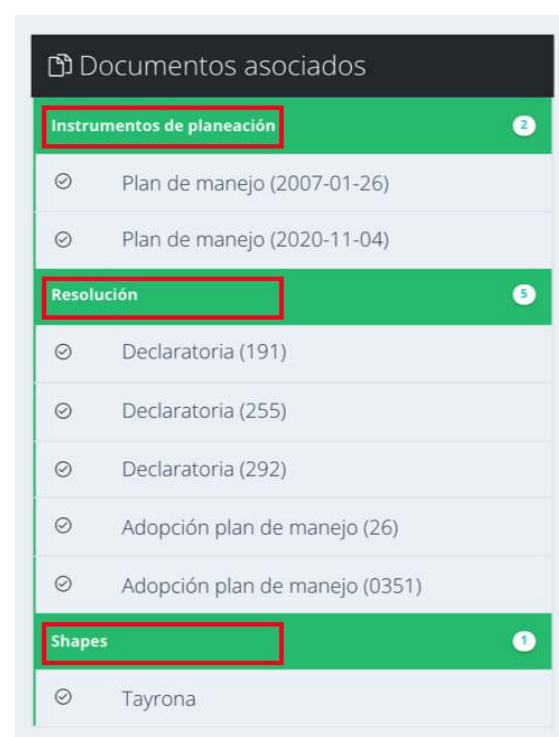



Imagen 16. Pestaña consulta por área protegida - detalle documentos asociados al área protegida consultada

 <p>PARQUES NACIONALES NATURALES DE COLOMBIA</p>	<p>MANUAL</p> <p>USUARIO DOCUMENTADOR RUNAP</p>	Código: SINAP_MN_02
		Versión: 3
		Vigente desde: 27/04/2023

A continuación, se despliegan los documentos disponibles para seleccionar el de interés y hacer clic para descargar el archivo, como ejemplo se descarga el documento seleccionado como se visualiza en la imagen.

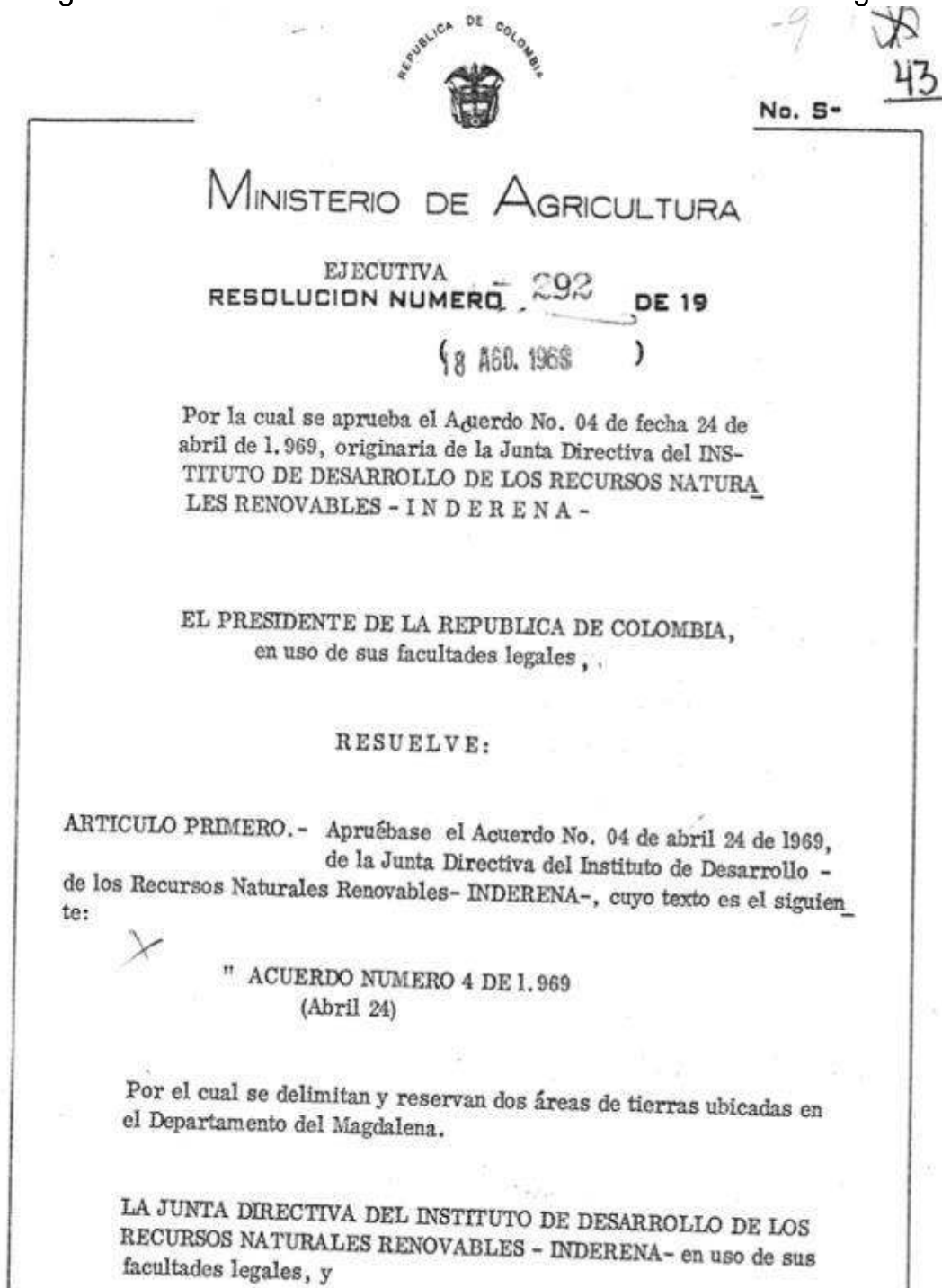



Imagen 17. Ejemplo acto administrativo descargado del área protegida consultada

6.2.1.2. Consulta por Autoridades Ambientales

En esta sección usted encontrará la información de las áreas protegidas del SINAP inscritas en el RUNAP, detallada por cada una de las autoridades ambientales (Ministerio de Ambiente y Desarrollo Sostenible, Parques Nacionales Naturales de Colombia y Corporaciones Autónomas Regionales incluidas las de Desarrollo Sostenible).

Nota: el límite de la jurisdicción regional de las autoridades ambientales usados para los cálculos corresponde al límite oficial suministrado por el Instituto Geográfico Agustín Codazzi – IGAC en el año 2014 a escala 1:100.000, en sistema de referencia Magna Sirgas. <https://geoportal.igac.gov.co/> <https://www.igac.gov.co/es/ide/datos-e-informacion/cartografia>.

Para acceder, haga clic en **Autoridades Ambientales** y seleccione según el criterio, como se observa en el recuadro superior bordeado en color rojo.

 <p>PARQUES NACIONALES NATURALES DE COLOMBIA</p>	<p>MANUAL</p> <p>USUARIO DOCUMENTADOR RUNAP</p>	Código: SINAP_MN_02
		Versión: 3
		Vigente desde: 27/04/2023

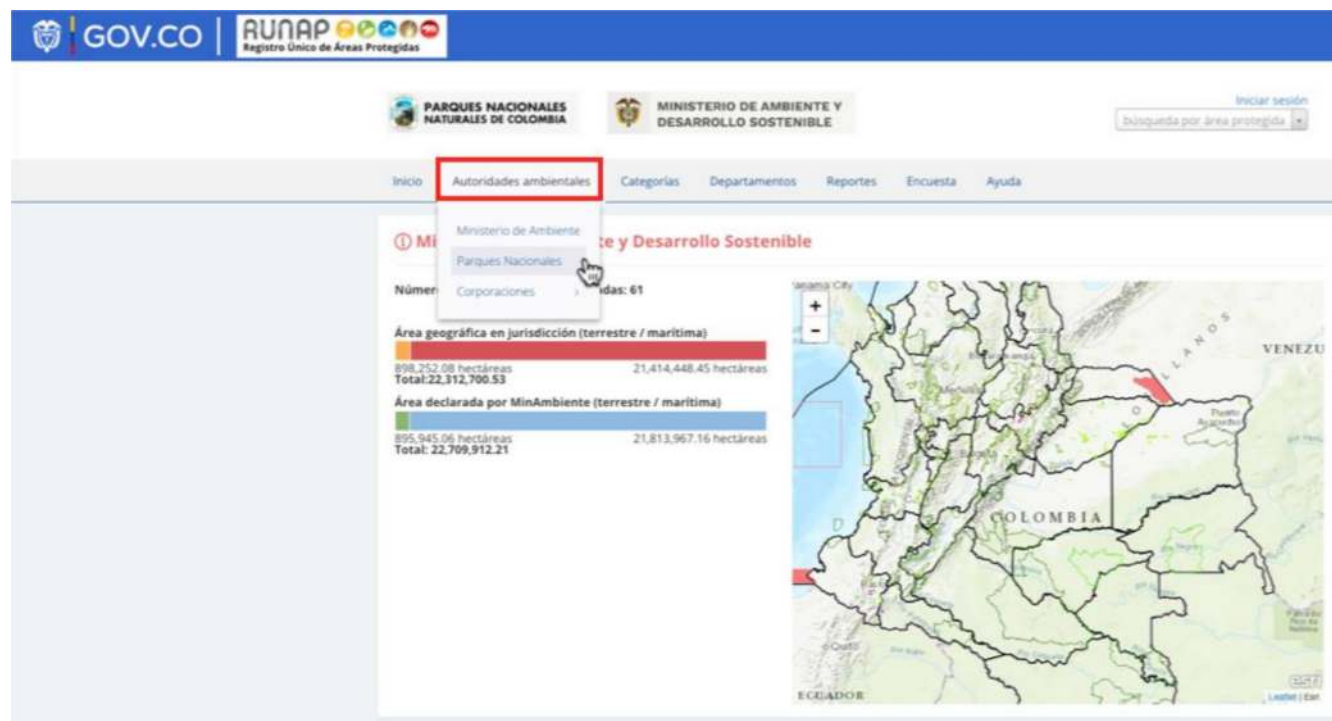


Imagen 18. Pestaña consulta por Autoridades Ambientales – detalle cifras y mapa

En esta sección, usted encontrará la siguiente información:

- **Número de áreas protegidas asociadas:** Corresponde a todas las áreas protegidas del SINAP que se encuentran inscritas en el RUNAP y que se localizan en jurisdicción de la autoridad ambiental de su interés.
- **Área geográfica en jurisdicción (terrestre / marina / total):** Esta información es calculada a partir de la información geográfica de todas las áreas protegidas del SINAP que se localizan en la jurisdicción de la autoridad ambiental; se discrimina en terrestre y marina.
- **Número de áreas protegidas declaradas:** esta información corresponde al número de áreas protegidas del SINAP que la autoridad ambiental inscribió en el RUNAP.
- **Área declarada (terrestre / marítima / total):** Esta información es calculada a partir de la información de las áreas protegidas del SINAP inscritas en el RUNAP por la correspondiente autoridad ambiental, de acuerdo a su jurisdicción.

En la misma ventana al desplazar el **scroll** se observa la siguiente información:

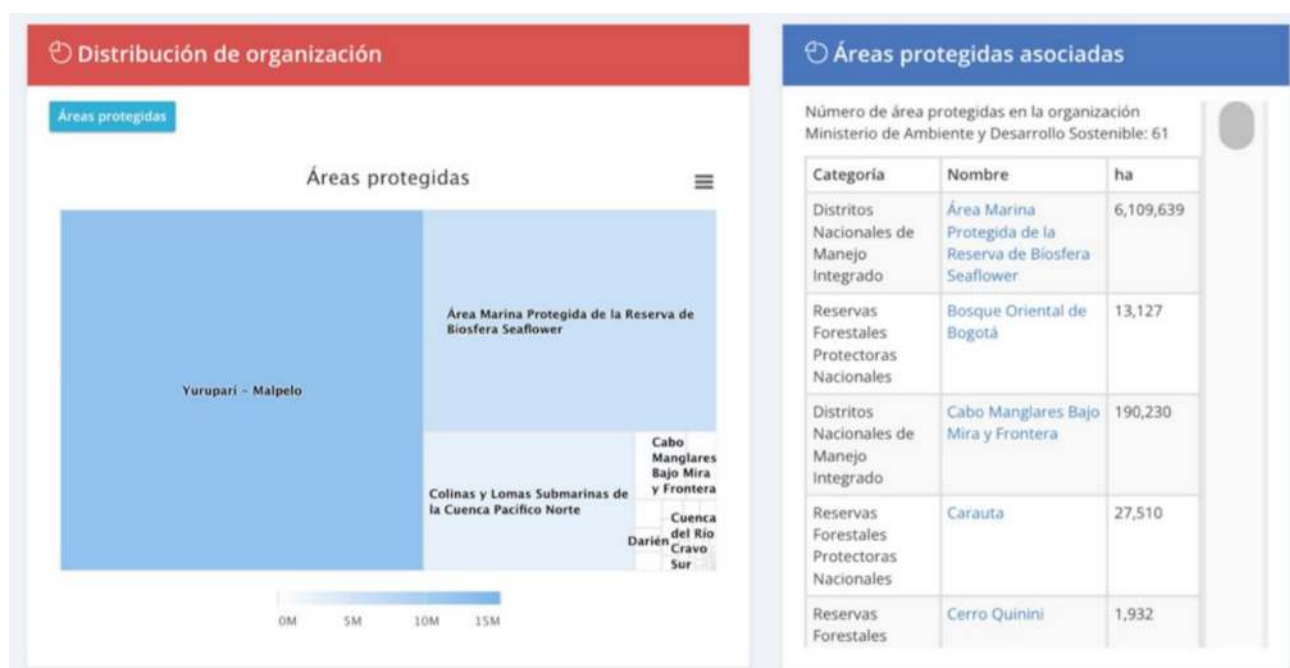



Imagen 19. Pestaña consulta por Autoridades Ambientales – detalle distribución y áreas asociadas

 <p>PARQUES NACIONALES NATURALES DE COLOMBIA</p>	<p>MANUAL</p> <p>USUARIO DOCUMENTADOR RUNAP</p>	Código: SINAP_MN_02
		Versión: 3
		Vigente desde: 27/04/2023

- **Distribución de organización:** en esta sección se presenta un gráfico de todas las áreas protegidas del SINAP inscritas en el RUNAP que se localizan en la jurisdicción de la autoridad ambiental, independientemente de que sean áreas protegidas que estén bajo su administración o no. La organización del gráfico se da en términos de hectáreas.
- **Áreas protegidas asociadas:** Se presenta una lista de todas las áreas protegidas del SINAP que se localizan en la jurisdicción de la autoridad ambiental, independientemente de que sean áreas protegidas que estén bajo su administración o no.

6.2.1.3. Consulta por categorías

Pestaña con la información de las áreas protegidas del SINAP detallada por cada uno de los tipos de categorías del SINAP y de la UICN. Para acceder, haga clic en la sección: **Categorías** y seleccione según su interés, como se observa en el recuadro superior bordeado en color rojo:

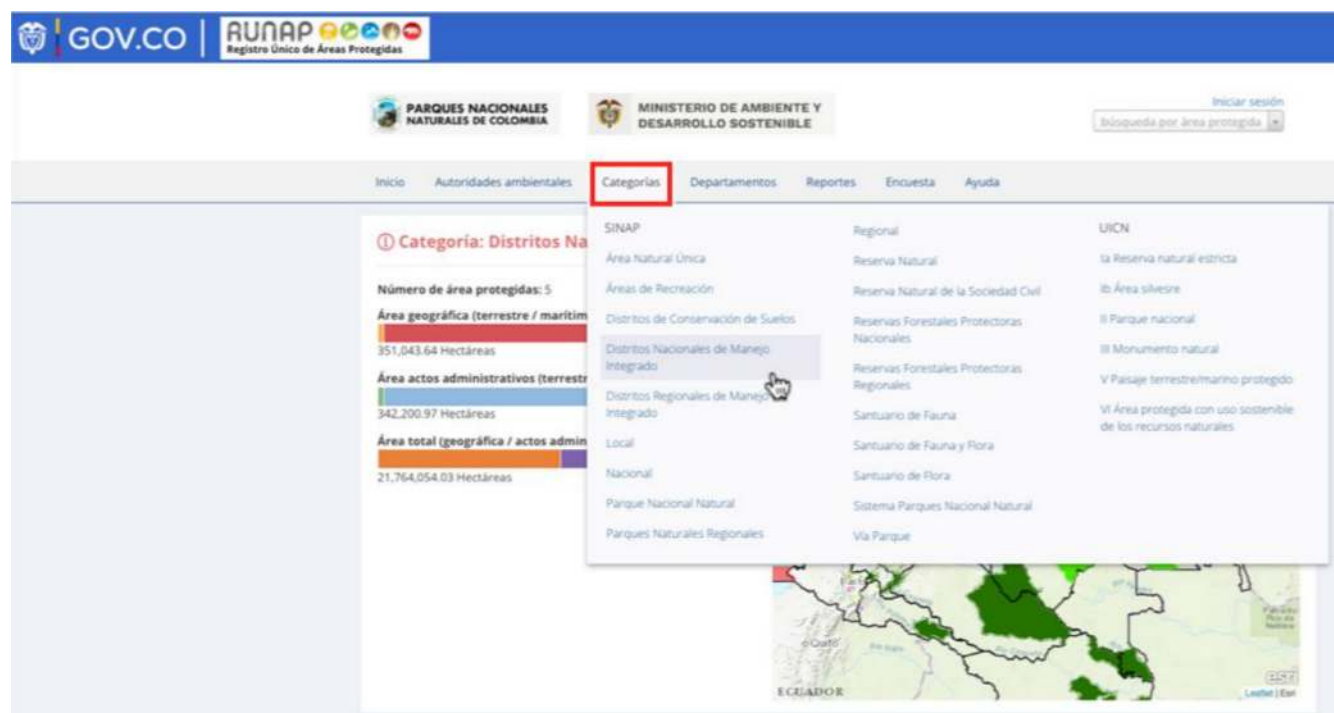


Imagen 20. Pestaña consulta por categorías – detalle cifras y mapa

En esta sección, usted encontrará la siguiente información:

- **Número de áreas protegidas:** Corresponde a todas las áreas protegidas del SINAP que se encuentran inscritas en el RUNAP y que se localizan en el departamento de su interés.
- **Área geográfica (terrestre / marítima):** Esta información es calculada a partir de la información geográfica de todas las áreas protegidas del SINAP que se localizan en el departamento, se discrimina en terrestre y marina.
- **Área actos administrativos (terrestre / marítima):** Esta información es calculada a partir de los actos administrativos cargados en el RUNAP para cada área protegida por la autoridad ambiental competente.

En la misma ventana al desplazar el **scroll** se observa la siguiente información:

 <p>PARQUES NACIONALES NATURALES DE COLOMBIA</p>	<p>MANUAL</p> <p>USUARIO DOCUMENTADOR RUNAP</p>	Código: SINAP_MN_02
		Versión: 3
		Vigente desde: 27/04/2023

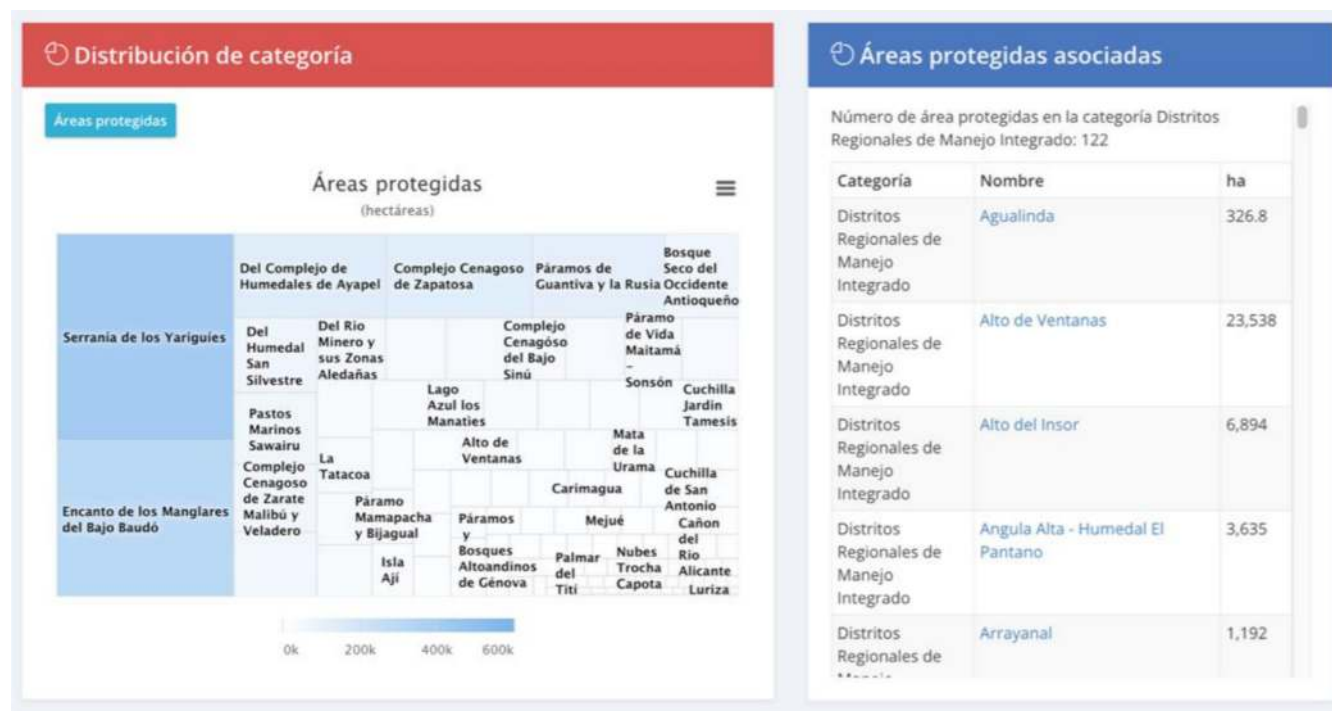


Imagen 21. Pestaña consulta por categorías – detalle distribución y áreas asociadas

- **Distribución de categoría:** en esta sección se presenta un gráfico de todas las áreas protegidas del SINAP inscritas en el RUNAP bajo la categoría de manejo seleccionada. La organización del gráfico se da en términos de hectáreas.
- **Áreas protegidas asociadas:** Se presenta una lista de todas las áreas protegidas del SINAP inscritas en el RUNAP bajo la categoría seleccionada.

6.2.1.4. Consulta por departamentos

En esta sección, usted encontrará la información de las áreas protegidas del SINAP discriminada por departamentos. Para acceder, haga clic en la sección: **Departamentos** y seleccione según su interés, como se observa en el recuadro superior bordeado en color rojo de la imagen 20.

Frente al cálculo de áreas traslapadas por departamento con áreas protegidas del Sistema Nacional de Áreas Protegidas inscritas en el RUNAP, es importante tener en cuenta que:

1. La información geográfica almacenada en RUNAP se encuentra en el sistema de referencia Magna-Sirgas. No obstante, para el cálculo de áreas y distancias se emplea el Sistema de proyección cartográfica "Origen Único Nacional" (EPSG: 9377), según lo establecido resolución 471 del 14 de mayo de 2020 y las consideraciones de la resolución 529 del 5 de junio de 2020 emitidas por el Instituto Geográfico Agustín Codazzi – IGAC y adoptado por PNN mediante circular No.20202400000014 del 2020. De acuerdo con lo anterior, se pueden presentar diferencias entre las hectáreas mencionadas en el acto administrativo y el *shapefile* del límite del área protegida, por esta razón, en el RUNAP se reportan los siguientes datos: i) Hectáreas geográficas terrestre y marina, ii) Hectáreas resolución terrestre y marina, y (iii) total de las hectáreas geográficas y por resolución de cada área protegida.
2. Los límites departamental y municipal usados para los cálculos corresponden a los límites oficiales suministrados por el Instituto Geográfico Agustín Codazzi – IGAC en el año 2022 a escala 1:100.000 y 1:25.000, respectivamente, en sistema de referencia Magna Sirgas.
3. Cuando se realicen cálculos de áreas protegidas del SINAP detallados por municipios y departamentos, se pueden presentar algunas inconsistencias dado que hay algunos traslapes que pueden obedecer a temas cartográficos (fuentes de información cartográfica o escalas), resolutivos (descripción de límites en la resolución) y a límites departamentales y municipales que se encuentran en litigio; lo que puede ocasionar que se encuentren hectáreas de áreas protegidas de una autoridad ambiental en municipios fuera de su jurisdicción o en municipios y

 PARQUES NACIONALES NATURALES DE COLOMBIA	MANUAL	Código: SINAP_MN_02
	USUARIO DOCUMENTADOR RUNAP	Versión: 3
		Vigente desde: 27/04/2023

departamentos que no tienen áreas protegidas. Lo anterior, requiere de la revisión y análisis por parte de cada una de las autoridades ambientales para determinar e identificar el motivo del traslape.

- Es importante tener en cuenta que los datos en términos de hectáreas aquí reportados para las áreas protegidas públicas del SINAP pueden presentar variaciones dado que la información del RUNAP es actualizada de manera permanente por parte de cada una de las autoridades ambientales, debido a que se pueden presentar nuevas declaratorias, ampliaciones, sustracciones, homologaciones o ejercicios de precisión de límites, entre otros y para el caso de las áreas protegidas privadas del SINAP (reservas naturales de la sociedad civil) los propietarios pueden desistir del registro como área protegida. Así mismo, algunas áreas están en proceso de contraste y homologación.

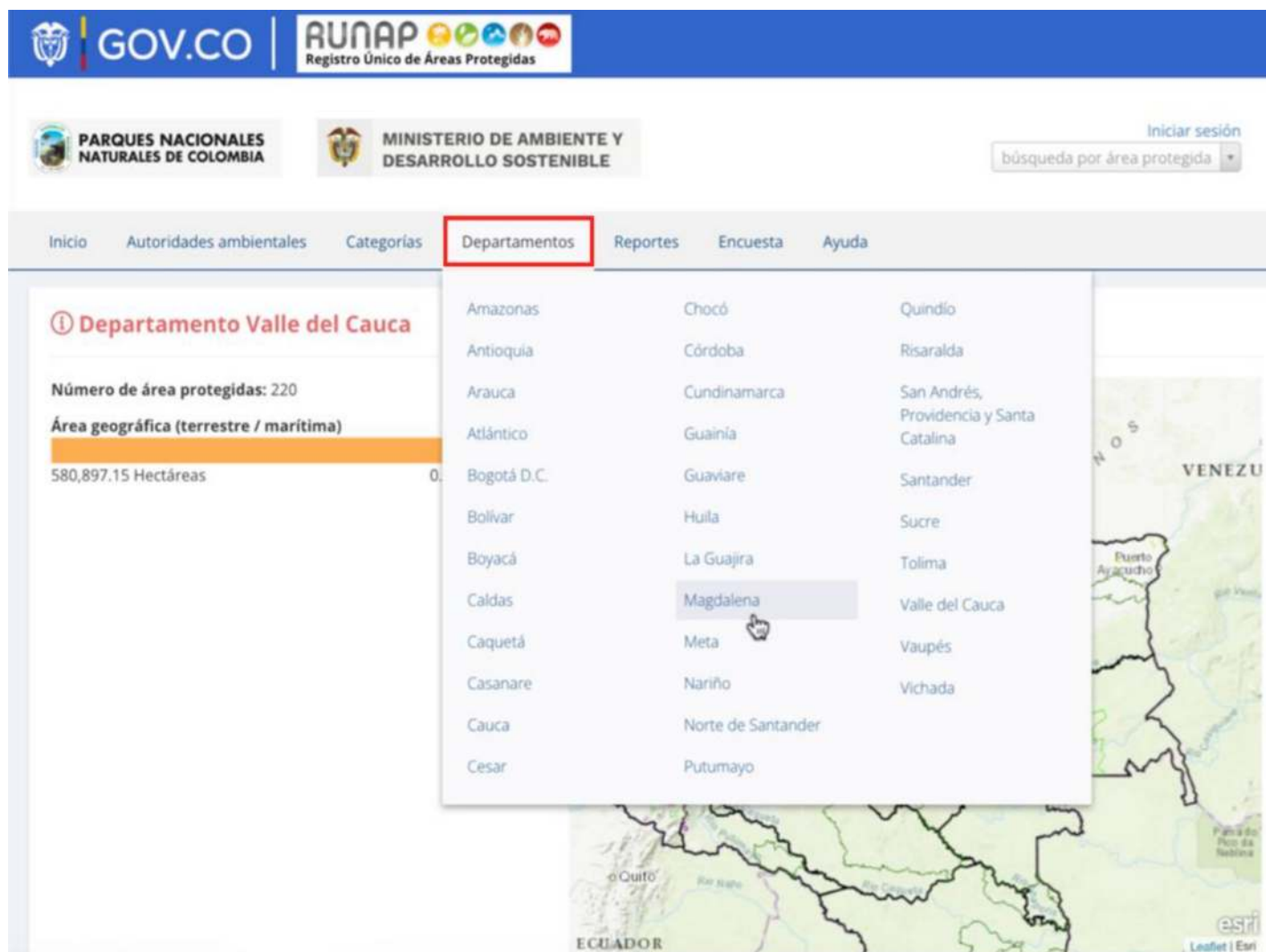


Imagen 22. Pestaña consulta por departamentos – detalle cifras y mapa

En esta sección, usted encontrará la siguiente información:

- **Número de áreas protegidas:** Corresponde a todas las áreas protegidas del SINAP que se encuentran inscritas en el RUNAP y que se localizan en el departamento de su interés.
- **Área geográfica (terrestre/marina):** Esta información es calculada a partir de la información geográfica de todas las áreas protegidas del SINAP que se localizan en el departamento, se discrimina en terrestre y marina.

En la misma ventana al desplazar el **scroll** se observa la siguiente información:


 <p>PARQUES NACIONALES NATURALES DE COLOMBIA</p>	<p>MANUAL</p> <p>USUARIO DOCUMENTADOR RUNAP</p>	Código: SINAP_MN_02
		Versión: 3
		Vigente desde: 27/04/2023



Imagen 23. Pestaña consulta por departamentos – detalle distribución y áreas asociadas

- **Distribución de departamento:** en esta sección se presenta un gráfico de todas las áreas protegidas del SINAP inscritas en el RUNAP que se localizan en la jurisdicción del departamento seleccionado, independientemente de cuál sea la autoridad ambiental que administra las áreas protegidas. La organización del gráfico se da en términos de hectáreas.
- **Áreas protegidas asociadas:** Se presenta una lista de todas las áreas protegidas del SINAP inscritas en el RUNAP que se localizan en el departamento seleccionado.

6.2.1.5. Reportes

En esta sección es posible visualizar y/o descargar reportes según tres criterios: Administración pública, Administración privada y Reporte del SINAP público general. Para acceder, haga clic en la sección criterio para la descarga de los reportes según el interés como se observa en el recuadro bordeado en color rojo:



Imagen 24. Pestaña consulta reportes

 <p>PARQUES NACIONALES NATURALES DE COLOMBIA</p>	<p>MANUAL</p> <p>USUARIO DOCUMENTADOR RUNAP</p>	Código: SINAP_MN_02
		Versión: 3
		Vigente desde: 27/04/2023

6.2.1.6. Encuesta de percepción

Para diligenciar la encuesta de percepción hacer clic en el botón **Encuesta** como se observa en el recuadro bordeado en color rojo, Se despliega la ventana donde se habilita la encuesta de percepción para los usuarios del RUNAP, una vez diligenciadas las respuestas, hacer clic en el botón **Enviar**.



Imagen 25. Página web RUNAP - pestaña encuesta de percepción



Encuesta usuarios RUNAP

Encuesta de percepción dirigida a usuarios del RUNAP en relación a la información estadística consultada del Sistema Nacional de Áreas Protegidas (SINAP).

Objetivo: Identificar la percepción de los usuarios del RUNAP respecto a la información estadística difundida, con el fin de identificar oportunidades de mejora.

***Obligatorio**

Dirección de correo electrónico *

Tu dirección de correo electrónico

Cualquier información adicional por favor comunicarse al correo electrónico runap@parquesnacionales.gov.co

Envíame una copia de mis respuestas.

Enviar

Imagen 26. Formulario encuesta de percepción

 PARQUES NACIONALES NATURALES DE COLOMBIA	MANUAL	Código: SINAP_MN_02
	USUARIO DOCUMENTADOR RUNAP	Versión: 3
		Vigente desde: 27/04/2023

En relación a los datos personales que se consoliden en base de datos, como puede ser el correo electrónico personal del usuario, entre otros, se informa que se usará con fines de dar respuesta a las inquietudes que se consignen en el formulario por parte del usuario. Dicha información no será publicada ni difundida. Lo anterior en cumplimiento de la política de tratamiento de datos personales de PNNC: www.parquesnacionales.gov.co/portal/wp-content/uploads/2013/11/Manual-Proteccion-2018.pdf.

6.2.1.7. Ayuda

Para acceder a esta sección, haga clic en el botón **Ayuda** y se desplegarán tres pestañas adicionales del navegador de internet con el manual de usuario externo del RUNAP para consulta en línea, el acceso a la sección preguntas frecuentes y el formulario de contacto como se observa en el recuadro bordeado en color rojo

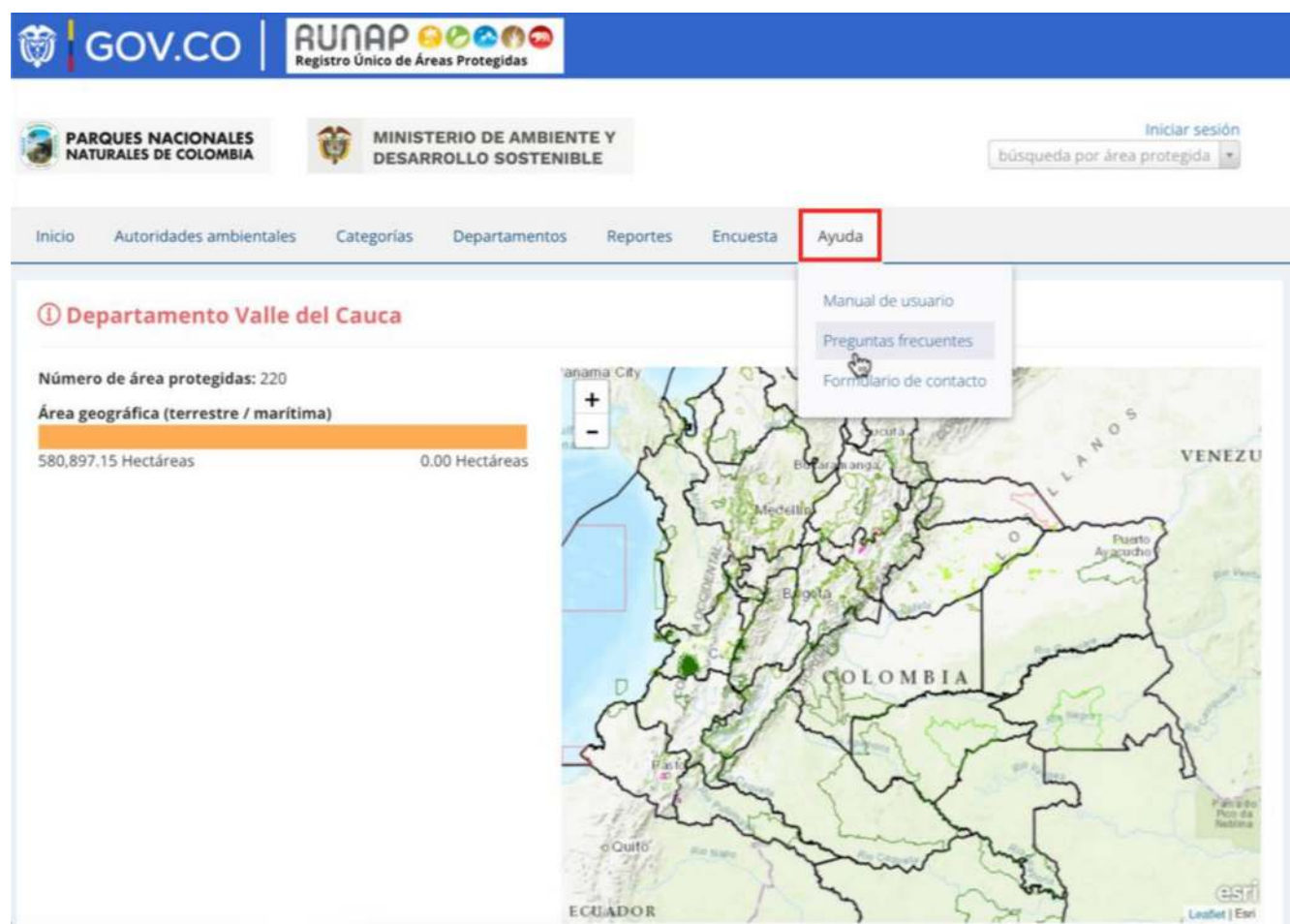



Imagen 27. Portal web RUNAP – pestaña ayuda

6.2.1.7.1. Manual de usuario externo del RUNAP

En la pestaña que muestra el manual de usuario externo del RUNAP, desplace el mouse en el menú ubicado en la parte superior derecha según el tema de interés y haga clic en la información a consultar, tal como se observa en la siguiente imagen con el recuadro superior bordeado en color rojo.

 PARQUES NACIONALES NATURALES DE COLOMBIA	MANUAL USUARIO DOCUMENTADOR RUNAP	Código: SINAP_MN_02
		Versión: 3
		Vigente desde: 27/04/2023



Introducción

Parques Nacionales Naturales de Colombia (PNNC) en el marco de sus competencias es la Entidad encargada de Coordinar el Sistema Nacional de Áreas Protegidas (SINAP) y administrar el Registro Único Nacional de Áreas Protegidas (RUNAP), el cual fue creado a partir del Decreto 2372 de 2010 (Compilado por el decreto 1076 de 2015) y lo establecido en el Decreto 3572 de 2011.

En cumplimiento de esta norma Parques Nacionales Naturales de Colombia, en sociedad con Patrimonio Natural, Instituto Alexander Von Humboldt y el apoyo financiero de

Imagen 28. Pestaña detalle Manual usuario externo del RUNAP

6.2.1.7.2. Preguntas frecuentes

Para conocer información adicional sobre el RUNAP, haga clic en la sección Preguntas frecuentes como se observa en la imagen del recuadro bordeado en color rojo.



Imagen 29. Portal web RUNAP – detalle acceso preguntas frecuentes

Se despliega la siguiente ventana con la información como se visualiza en la siguiente imagen.

 <p>PARQUES NACIONALES NATURALES DE COLOMBIA</p>	<p>MANUAL</p> <p>USUARIO DOCUMENTADOR RUNAP</p>	Código: SINAP_MN_02
		Versión: 3
		Vigente desde: 27/04/2023

1. ¿Cuál es la norma que reglamenta el trámite de Registro de Reservas Naturales de la Sociedad Civil?

El trámite para el **registro** de predios como Reservas Naturales de la Sociedad Civil se encuentra reglamentado en el Decreto 1996 de 1999 compilado en la "Sección 17- Reservas de la Sociedad Civil, del Capítulo 1 -Áreas de Manejo Especial- del Título 2 -Gestión Ambiental-, de la Parte 2 -Reglamentación-, del Libro 2 -Régimen Reglamentario del Sector Ambiente-, del Decreto 1076 de 2015 **"Por medio del cual se expide el Decreto Único Reglamentario del Sector Ambiente y Desarrollo Sostenible"**.

2. ¿Cuáles son los beneficios de registrar un predio como Reserva Natural de la Sociedad Civil?

En el artículo 2.2.2.1.17.11 del Decreto 1076 de 2015 se relacionan los derechos que tiene todo titular de una Reserva Natural de la Sociedad Civil:

"(...) ARTÍCULO 2.2.2.1.17.11. Derechos. Los titulares de las Reservas Naturales de la Sociedad Civil debidamente registrados podrán ejercer los siguientes derechos:

1. Derechos de participación en los procesos de planeación de programas de desarrollo.
2. Consentimiento previo para la ejecución de inversiones públicas que las afecten.
3. Derecho a los incentivos.
4. Los demás derechos de participación establecidos en la Ley. (...)

En los artículos 2.2.2.1.17.12, 2.2.2.1.17.13 y 2.2.2.1.17.14 del Decreto 1076 de 2015 se explica un poco más cada uno de los derechos previamente mencionados.

Adicional a lo anterior, existen otros beneficios tributarios que están difusos en otras normas y que no aparecen en el mencionado Decreto:

- Posibilidad de descuento del impuesto predial según los acuerdos municipales.
- Exención en renta por servicios ecoturísticos Ley 788/02; Decreto 2755/03; Resolución 890/05.
- La RNSC puede hacer parte de Amigos de la Fauna Resolución 2064/10 MinAmbiente.
- Compensaciones ambientales si existe una afectación por una actividad de los sectores productivos (hidrocarburos) en el área de influencia del predio.
- Pago por servicios ambientales.
- Inversión del 1% de las empresas de hidrocarburos para compensar daños ambientales.
- Deducción de hasta el 20% en la renta líquida en mejoramiento y control ambiental. Artículo 158 -2 Estatuto Tributario. (personas jurídicas).
- Inversiones en control del medio ambiente. (personas jurídicas).

Las anteriores son exenciones o inversiones que son voluntarias y no necesariamente las empresas están obligadas a invertir en Reservas Naturales de la Sociedad Civil. Las autoridades municipales le pueden brindar esta información ya que es de su competencia administrar los tributos locales, como el impuesto predial que es un beneficio directo dependiendo de los acuerdos de los concejos municipales en esa materia.

3. ¿Cuál es la información necesaria y cuál es el procedimiento para solicitar el trámite de registro de Reservas Naturales de la Sociedad Civil?

Toda la información para el trámite de registro de RNSC puede ser consultada en la página Web de PNN, en el siguiente enlace:
<http://www.parquesnacionales.gov.co/portal/es/tramites-y-servicios/listado-de-tramites-y-servicios/>

Imagen 30. Portal web RUNAP – detalle preguntas frecuentes del RUNAP

6.2.1.7.3. Formulario de contacto

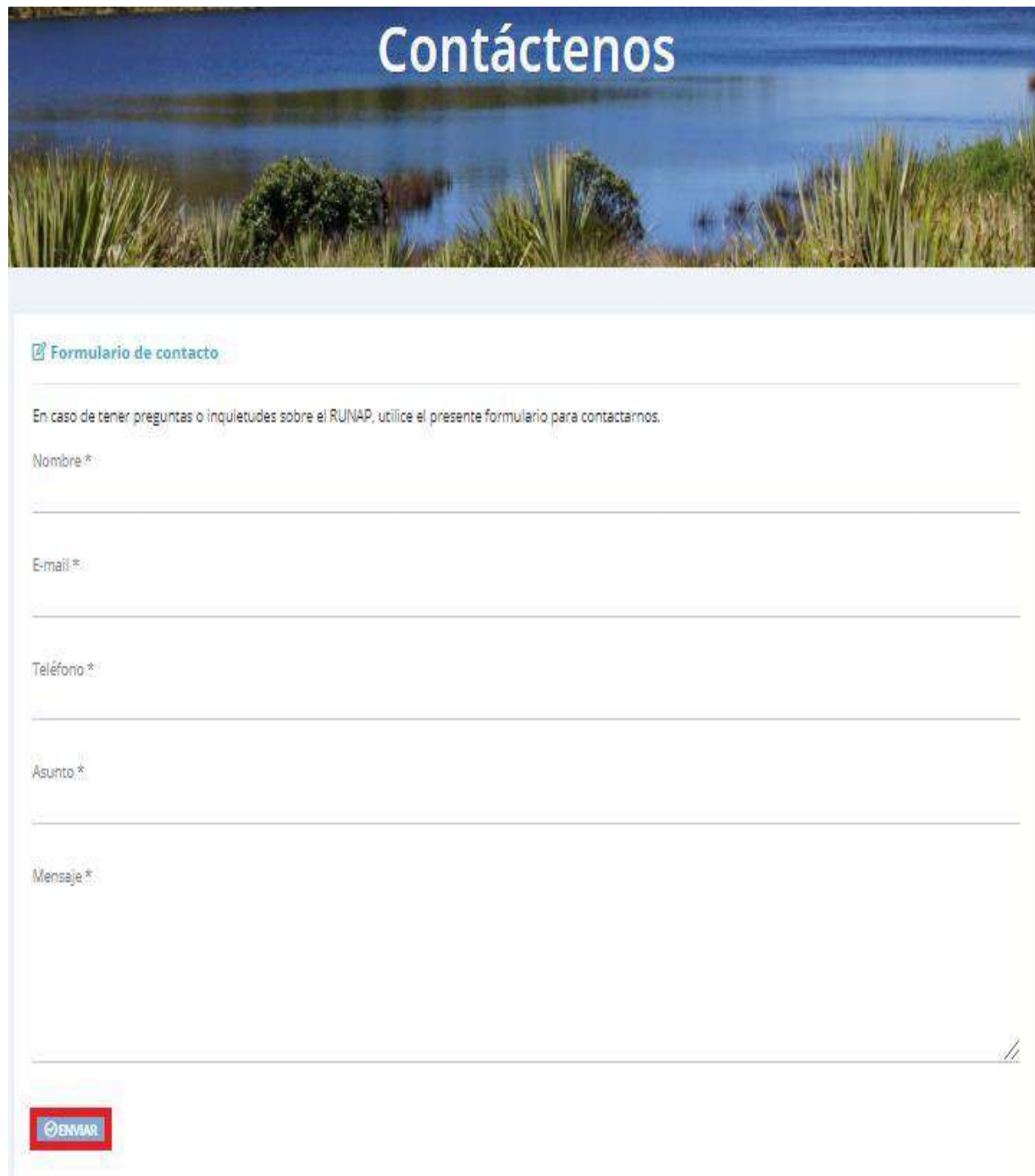
Si usted necesita ayuda, tiene alguna inquietud acerca del diligenciamiento de la información o alguna sugerencia, comentario utilice el formulario de contacto dispuesto en la pestaña de Ayuda. Para acceder a esta sección, haga clic en la sección Formulario de contacto como se observa en la imagen del recuadro bordeado en color rojo.



Imagen 31. Portal web RUNAP - sección Formulario de contacto

 PARQUES NACIONALES NATURALES DE COLOMBIA	MANUAL	Código: SINAP_MN_02
	USUARIO DOCUMENTADOR RUNAP	Versión: 3
		Vigente desde: 27/04/2023

Se habilitará el formulario como se observa en la imagen, diligencie la información para finalizar hacer clic en el botón **Enviar**.



Contáctenos

Formulario de contacto

En caso de tener preguntas o inquietudes sobre el RUNAP, utilice el presente formulario para contactarnos.

Nombre *

E-mail *

Teléfono *

Asunto *

Mensaje *


ENVIAR

Imagen 32. Formulario de contacto

Adicionalmente, en esta sección se indica la fecha de actualización del RUNAP, la cual corresponde a la última fecha de sincronización de la capa (*shapefile*) consolidada del RUNAP y la GDB institucional como se observa en la imagen del recuadro bordeado en color rojo.

2023 © Parques Nacionales Naturales de Colombia / Fecha actualización información: 24/03/2023 / Fecha actualización shape file consolidado: 24/03/2023

Imagen 33. Detalle fecha actualización de RUNAP

 <p>PARQUES NACIONALES NATURALES DE COLOMBIA</p>	<p>MANUAL</p> <p>USUARIO DOCUMENTADOR RUNAP</p>	Código: SINAP_MN_02
		Versión: 3
		Vigente desde: 27/04/2023

6.3. REGISTRO DE AUTORIDADES AMBIENTALES EN EL RUNAP

Este proceso de registro lo realiza cada una de las autoridades ambientales competentes en la declaratoria, ampliación, sustracción, homologación o recategorización de áreas protegidas públicas y/o registro de áreas protegidas privadas (reservas naturales de la sociedad civil), para el ingreso de la información en el aplicativo RUNAP de las áreas que conforman el SINAP, teniendo en cuenta las siguientes indicaciones. Estas autoridades ambientales se denominan usuarios documentadores del RUNAP.

1. El Director General o el Subdirector de cada una de las autoridades ambientales competentes, designará a un profesional para la inscripción de nuevas áreas protegidas del SINAP o la actualización de la información de las áreas ya inscritas en el aplicativo RUNAP, para lo cual notificará a PNNC los datos del profesional delegado.
2. El profesional delegado por la autoridad ambiental competente debe ingresar a la página web del RUNAP <https://runap.parquesnacionales.gov.co/registro>, y hacer clic en “**Iniciar sesión**” en la parte superior izquierda en la página como se visualiza a continuación en el recuadro bordeado en color rojo.



Imagen 34. Menú principal página RUNAP

3. Se despliega una ventana, que permite solicitar el registro de la autoridad ambiental en el aplicativo RUNAP, hacer clic en **Registro de autoridades ambientales** como se visualiza en el recuadro bordeado en color rojo.

 PARQUES NACIONALES NATURALES DE COLOMBIA	MANUAL USUARIO DOCUMENTADOR RUNAP	Código: SINAP_MN_02
		Versión: 3
		Vigente desde: 27/04/2023

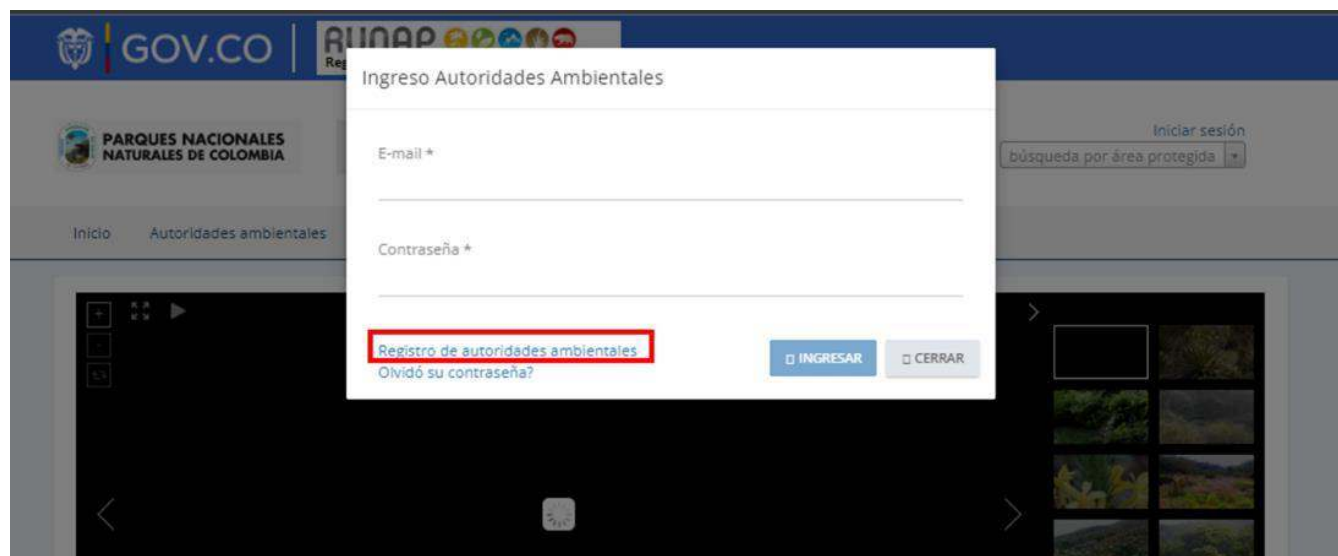


Imagen 35. Ventana de ingreso y registro de autoridades ambientales

4. A continuación, se despliega el formulario de registro de autoridades ambientales en el RUNAP para ser diligenciado, es importante que en el campo **e-mail** se utilice únicamente el correo institucional que tenga como dominio la Autoridad Ambiental. Después de realizar el diligenciamiento completo del formulario, hacer clic en el botón **Enviar** tal como se muestra en el recuadro bordeado en color rojo.

Imagen 36. Ventana formulario registro de autoridades ambientales

5. Enviar un correo electrónico a runap@parquesnacionales.gov.co administrador del RUNAP, informando que se diligenció y envió el formulario de registro de autoridades ambientales.
6. El administrador del RUNAP revisará la solicitud y de acuerdo a la información notificada por los directivos de la autoridad ambiental, procederá a aceptar y habilitar el usuario correspondiente.

 PARQUES NACIONALES NATURALES DE COLOMBIA	MANUAL USUARIO DOCUMENTADOR RUNAP	Código: SINAP_MN_02
		Versión: 3
		Vigente desde: 27/04/2023

7. La contraseña llegará en un correo electrónico generado automáticamente desde la cuenta de runap@parquesnacionales.gov.co al correo electrónico del profesional designado por la autoridad ambiental, el cual fue diligenciado en el formulario (Imagen 37). Es importante destacar que se requiere usar un correo electrónico institucional de la respectiva autoridad ambiental y que la contraseña es personal e intransferible.



Imagen 37. Ejemplo de correo electrónico generado desde RUNAP para activación de cuenta.

En caso de olvidar la contraseña, se puede solicitar recordar a través del mismo icono de inicio haciendo clic en “¿Olvidó su contraseña?” y el sistema enviará automáticamente un mensaje recordando la información al correo electrónico registrado en el formulario.

Importante: Solo se habilitarán usuarios a las autoridades ambientales competentes en la declaratoria y/o registro de áreas protegidas del SINAP.

6.4. INGRESO A RUNAP PERFIL USUARIO DOCUMENTADOR

Para iniciar sesión hacer clic en “**Iniciar sesión**” en la parte superior izquierda de la página como que se visualiza a continuación en el recuadro bordeado en color rojo.



Imagen 38. Página principal del RUNAP - Sección ingreso o inicio de sesión como usuario documentador

Diligenciar la información solicitada **E-mail y Contraseña**, en la pantalla emergente que se presenta y hacer clic en el botón **Ingresar**.


 PARQUES NACIONALES NATURALES DE COLOMBIA	MANUAL	Código: SINAP_MN_02
	USUARIO DOCUMENTADOR RUNAP	Versión: 3
		Vigente desde: 27/04/2023



Imagen 39. Ventana de ingreso autoridades ambientales (usuario documentador) al aplicativo RUNAP

6.5. PANEL USUARIO DOCUMENTADOR

Al ingresar al aplicativo RUNAP con la dirección de correo electrónico y contraseña del usuario registrado, allí se encuentran las diferentes pestañas para ingresar o editar información de las áreas protegidas al RUNAP, las cuales son: Dashboard, Información general, Objetivos y Destinación, Geográfica, Denominaciones, Traslape e Imágenes.





Imagen 40. Menú panel usuario documentador

 PARQUES NACIONALES NATURALES DE COLOMBIA	MANUAL	Código: SINAP_MN_02
	USUARIO DOCUMENTADOR RUNAP	Versión: 3
		Vigente desde: 27/04/2023

En la parte superior derecha del menú encuentra las opciones del ícono con el símbolo de cámara que le permite visualizar videos de apoyo para navegar en la herramienta, y el botón con el ícono de símbolo de pregunta o ayuda donde puede acceder al Manual interactivo del Usuario Documentador del RUNAP, al dar clic en este botón se abre una nueva pestaña del navegador con el Manual como se muestra en la siguiente imagen.



Imagen 41. Ventana con versión interactiva del Manual de Usuario Documentador del RUNAP

En esta sección también se visualizan las “Notificaciones y alertas”, el botón “+Área protegida” para ingresar la información de un área protegida.

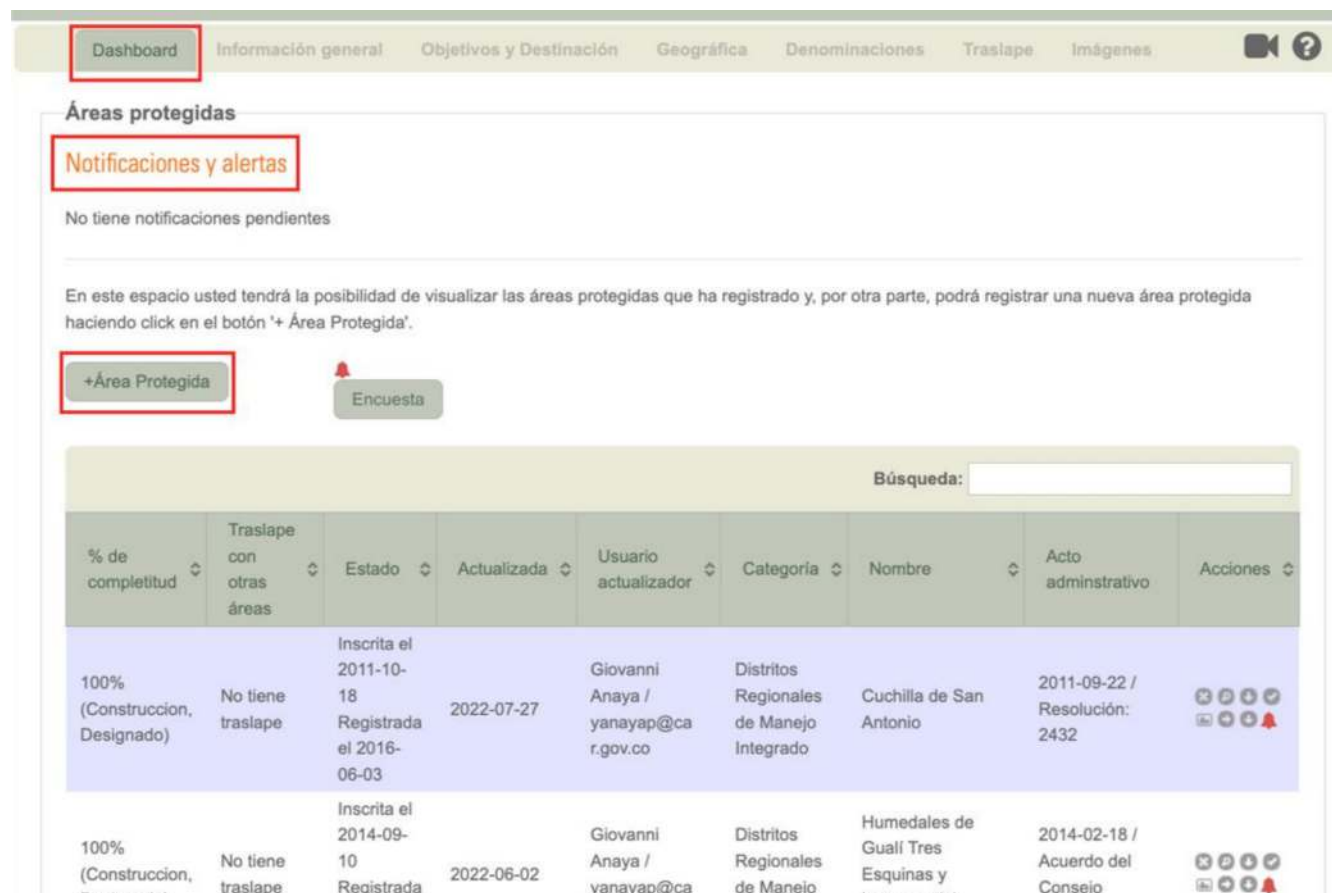



Imagen 42. Menú panel usuario documentador – Dashboard y sección de alertas y notificaciones

En esta misma sección se puede diligenciar la **Encuesta de satisfacción**, hacer clic como se indica en el recuadro bordeado en color rojo. El formulario completo de la encuesta se puede visualizar en el capítulo 6.11.11 “Sección encuesta de satisfacción”.

 PARQUES NACIONALES NATURALES DE COLOMBIA	MANUAL	Código: SINAP_MN_02
	USUARIO DOCUMENTADOR RUNAP	Versión: 3
		Vigente desde: 27/04/2023

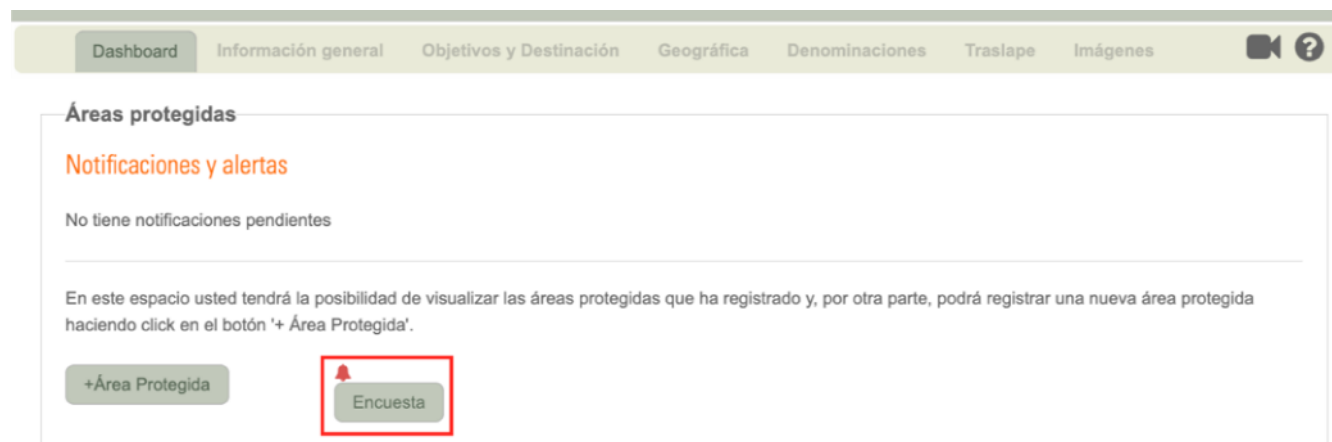


Imagen 43. Menú usuario documentador – Encuesta de satisfacción

6.6. DASHBOARD

En esta sección se visualiza el listado consolidado de las áreas protegidas que han sido inscritas por parte de la autoridad ambiental en el aplicativo RUNAP, con una información resumida de su nombre, categoría, estado y fecha de última actualización de la información, entre otros.

En la parte superior izquierda encuentra la sección de “**Búsqueda**” la cual permite acceder a la información de un área protegida particular de manera fácil, simplemente digite el nombre o parte del mismo y oprima “*enter*” en el teclado de su computador. Se listarán las coincidencias. Cuando lo amerite, el listado de áreas protegidas estará dividido en varias páginas, utilice la funcionalidad del paginador ubicado en la esquina inferior derecha cuando requiera ver los registros siguientes que no se visualizan en la primera página.




The image shows a dashboard with a search bar and a table of protected areas. The search bar is labeled 'Búsqueda:'. The table has the following columns: % de completitud, Traslape con otras áreas, Estado, Actualizada, Usuario actualizador, Categoría, Nombre, Acto administrativo, and Acciones. The table contains three rows of data. At the bottom, there is a pagination control with buttons for 'Primera', 'Anterior', '1', 'Siguiente', and 'Última'.

% de completitud	Traslape con otras áreas	Estado	Actualizada	Usuario actualizador	Categoría	Nombre	Acto administrativo	Acciones
100% (Construcción, Designado)	No tiene traslape	Inscrita el 2011-09-27 No registrada aún	2012-09-27	Andrés Víquez / fabian.viquez@parquesnacionales.gov.co	Parques Naturales Regionales	Del Sistema Manglarico del Sector de la Boca de Guacamaya	2014-12-04 / Acuerdo del Consejo Directivo: 0008	[Icons]
100% (Construcción, Designado)	No tiene traslape	Inscrita el 2011-09-27 Registrada el 2015-12-29	2012-09-27	Andrés Víquez / fabian.viquez@parquesnacionales.gov.co	Distritos Regionales de Manejo Integrado	Ecosistema de Manglar y Lagunar Ciénaga de la Caimanera	2014-03-27 / Acuerdo del Consejo Directivo: 0004	[Icons]
100% (Construcción, Designado)	No tiene traslape	Inscrita el 2011-09-26 Registrada el 2015-12-29	2012-09-27	Andrés Víquez / fabian.viquez@parquesnacionales.gov.co	Distritos Regionales de Manejo Integrado	Ecosistema de Sabanas Abiertas y Arbustivas y Sistemas Asociados en el Municipio de Galeras	2014-03-27 / Acuerdo del Consejo Directivo: 003	[Icons]

Imagen 44. Menú panel documentador – vista general barra de búsqueda, Dashboard y paginador

A continuación, se muestra de manera general las columnas de información que se incluyen en esta sección para el listado consolidado de las áreas protegidas que han sido inscritas por parte de la autoridad ambiental en el aplicativo RUNAP y en la imagen 45 se presentan algunos ejemplos de áreas protegidas con diferentes tipos de información relacionada.

 <p>PARQUES NACIONALES NATURALES DE COLOMBIA</p>	MANUAL USUARIO DOCUMENTADOR RUNAP	Código: SINAP_MN_02
		Versión: 3
		Vigente desde: 27/04/2023

- **% de completitud:** corresponde al porcentaje de información de tipo documental y geográfica que ha sido ingresada al aplicativo para el área protegida, el cual varía de 0 a 100%. Las áreas que están al 100% tienen toda la información mínima requerida según la normatividad vigente ingresada en el aplicativo y aparecen en colores azules o grises. Las áreas que no tienen completa la información mínima requerida cargada en el aplicativo aparecen con colores rosados o rojos y su porcentaje de completitud siempre es menor al 100%.

Además del porcentaje, en esta columna se muestra el estado de la ficha del área protegida, el cual puede ser: CONSTRUCCION, VERIFICACION, REVISION SIG, REVISION INFO, y también si el área protegida está: designada o ha sido cancelada.

El estado de la ficha por defecto será en construcción cuando el área protegida está habilitada para ingreso, modificación o actualización de información por parte de la autoridad ambiental, mientras que los estados de verificación y revisión corresponden a la fase de validación por parte de los administradores del RUNAP, que se explica en el capítulo 6.15 “Envío de información a validación”. Cuando se requiera ajustar o actualizar alguna información previamente cargada en el aplicativo, la cual ya ha sido validada, la autoridad ambiental debe solicitar al administrador del RUNAP levantar el candado para proceder al ajuste.

- **Traslape con otras áreas:** en esta columna aparece si el polígono cargado (*shapefile*) del área protegida tiene o no tiene traslape geográfico (SIG) con polígonos de otras áreas protegidas del SINAP inscritas en el RUNAP.
- **Estado:** corresponde al estado de inscripción y/o registro de área protegida en el RUNAP. Las opciones son: No inscrita aún, No registrada aún, Inscrita, Registrada o Cancelada, para las tres últimas opciones aparece también la fecha de inscripción, registro o cancelación según corresponda. Para aclarar dudas respecto a los términos de inscrita o registrada por favor revisar el capítulo 5 “Definición de Términos” y el capítulo 6.7.7 “Descargar concepto técnico”.
- **Actualizada:** corresponde a la fecha de la última actualización de la información temática del área protegida.
- **Usuario actualizador:** corresponde al nombre de usuario registrado en el aplicativo por la autoridad ambiental competente, quien realizó la última actualización de la información temática del área protegida.
- **Categoría:** corresponde a la categoría de manejo del área protegida del Sistema Nacional de Áreas Protegidas (SINAP) según la normatividad vigente. Para aclarar dudas respecto a las categorías por favor revisar el capítulo 5 Definición de Términos.
- **Nombre:** corresponde al nombre del área protegida.
- **Acto administrativo:** corresponde al acto administrativo de declaratoria del área protegida para las áreas públicas, y al acto administrativo de registro para las áreas protegidas privadas (RNSC).
- **Acciones:** íconos de acciones para acceder a diferentes funcionalidades dentro de la ficha de un área protegida, por ejemplo: como visualizar la información, eliminar o editar la información asociada, descargar un archivo en formato “.pdf” con el resumen de la información ingresada, entre otros. En el capítulo 9.2 se detalla cada uno de los íconos de acciones disponibles.

 PARQUES NACIONALES NATURALES DE COLOMBIA	MANUAL	Código: SINAP_MN_02
	USUARIO DOCUMENTADOR RUNAP	Versión: 3
		Vigente desde: 27/04/2023

Búsqueda: <input type="text"/>								
% de completitud	Traslape con otras áreas	Estado	Actualizada	Usuario actualizador	Categoría	Nombre	Acto administrativo	Acciones
20% (Construcción, Designado)	No tiene traslape	No inscrita aún No registrada aún	2023-02-23	Fabián Andrés Rincon Duarte / fabianrinc on@corpori noquia.gov .co	Distritos Regionales de Manejo Integrado	Salto Candelas	2022-11-18 / Acuerdo del Consejo Directivo: 2003222017	
40% (Construcción, Designado)	No tiene traslape	No inscrita aún No registrada aún		Fabián Andrés Rincon Duarte / fabianrinc on@corpori noquia.gov .co	Distritos Regionales de Manejo Integrado	Raudales agua limon la Erica	2017-03-31 / Acuerdo de Junta Directiva: 1004	
100% (Construcción, Designado)	No tiene traslape	Inscrita el 2020-02-07 Registrada el 2020-02-07		Carolina Mateus Gutierrez / carolina.m ateus@parq uesnaciona les.gov.co	Reserva Natural de la Sociedad Civil	Finca La Primavera	2018-10-16 / Resolución: 156	
100% (Construcción, Designado)	Si tiene traslape	Inscrita el 2021-05-20 No registrada aún	2023-03-07	Marcela Alvear / marcela.al vear@parqu esnacional es.gov.co	Distritos Regionales de Manejo Integrado	Laguna la Primavera	2022-11-18 / Acuerdo del Consejo Directivo: 2003222016	
100% (Construcción, Designado)	No tiene traslape	Inscrita el 2016-07-21 No registrada aún	2022-06-09	Fabián Andrés Rincon Duarte / fabianrinc on@corpori noquia.gov .co	Distritos Regionales de Manejo Integrado	El Tinije	2018-05-25 / Acuerdo de Junta Directiva: 2003218004	

Imagen 45. Menú panel documentador - *Dashboard* ejemplo de áreas protegidas con diferentes estados de información

6.7. DASHBOARD - CONSULTA, EDICIÓN O ELIMINACIÓN DE UN ÁREA PROTEGIDA

En el *Dashboard* aparecerá el listado de áreas protegidas inscritas y/o registradas previamente y podrá acceder a diferentes funcionalidades mediante los íconos de acciones ubicados en la última columna de la derecha. Los íconos de las diferentes acciones sobre las áreas protegidas previamente incluidas son: *Borrar registro*, *Ver detalles*, *Descargar Reporte del área protegida en pdf*, *Solicitar Validación*, *Visualizar* y *Actualizar*, como se muestra a continuación.

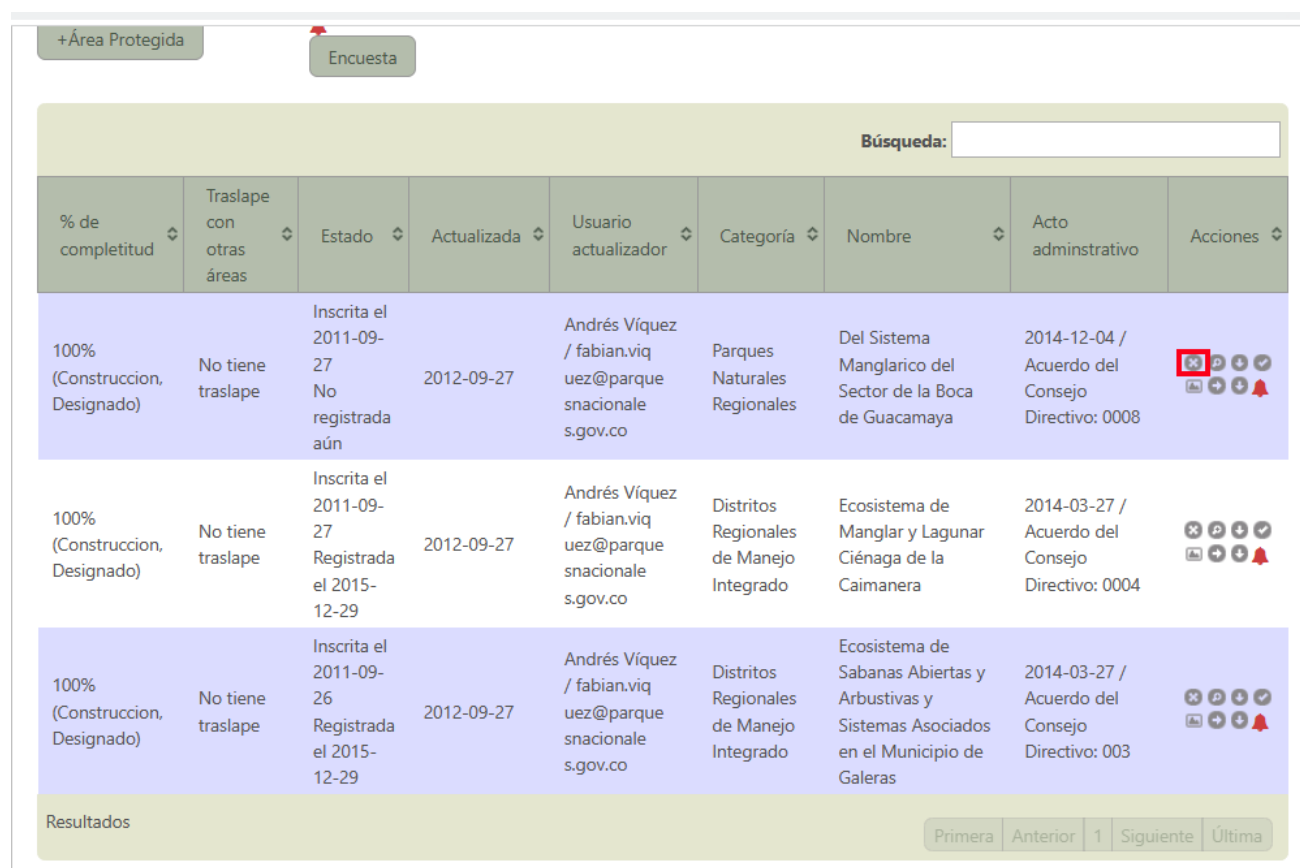
Búsqueda: <input type="text"/>								
% de completitud	Traslape con otras áreas	Registrada	Actualizada	Usuario actualizador	Categoría	Nombre	Acto administrativo	Acciones
100% (INSCRITA)	No tiene traslape	2014-01-22	2014-10-24	Jenny Paola Devia / jpdevia@pa rquesnaciona les.gov. co	Santuario de Fauna y Flora	Acandí Playon Y Playona	2013-12-19 / Resolución: 1847	
50% (CONSTRUCCION)	No tiene traslape	2016-03-01	2016-04-16	Carolina Mateus Gutierrez / carolina.m ateus@parq uesnaciona les.gov.co	Reserva Natural de la Sociedad Civil	Agua Clara	2015-09-15 / Resolución: 0140	

Imagen 46. Menú panel documentador – *Dashboard* e iconos de acciones

 PARQUES NACIONALES NATURALES DE COLOMBIA	MANUAL	Código: SINAP_MN_02
	USUARIO DOCUMENTADOR RUNAP	Versión: 3
		Vigente desde: 27/04/2023

6.7.1. Borrar

Elegir el área protegida que se va a borrar (mediante el cuadro de **Búsqueda** o desplazando el *scroll*). Hacer clic sobre el **Icono con forma de X** como se observa en la siguiente imagen en el recuadro bordeado de color rojo.






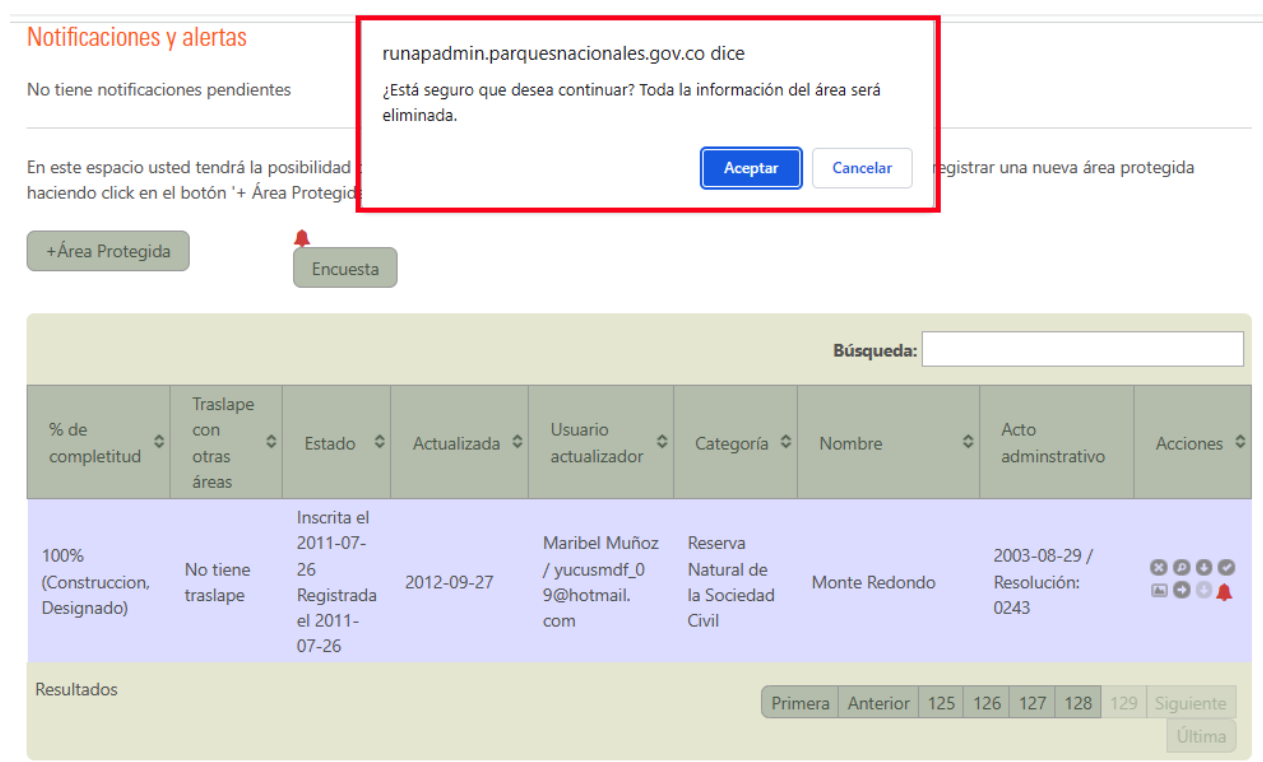
% de completitud	Traslape con otras áreas	Estado	Actualizada	Usuario actualizador	Categoría	Nombre	Acto administrativo	Acciones
100% (Construcción, Designado)	No tiene traslape	Inscrita el 2011-09-27 No registrada aún	2012-09-27	Andrés Víquez / fabian.viquez@parquesnacionales.gov.co	Parques Naturales Regionales	Del Sistema Manglarico del Sector de la Boca de Guacamaya	2014-12-04 / Acuerdo del Consejo Directivo: 0008	
100% (Construcción, Designado)	No tiene traslape	Inscrita el 2011-09-27 Registrada el 2015-12-29	2012-09-27	Andrés Víquez / fabian.viquez@parquesnacionales.gov.co	Distritos Regionales de Manejo Integrado	Ecosistema de Manglar y Lagunar Ciénaga de la Caimanera	2014-03-27 / Acuerdo del Consejo Directivo: 0004	
100% (Construcción, Designado)	No tiene traslape	Inscrita el 2011-09-26 Registrada el 2015-12-29	2012-09-27	Andrés Víquez / fabian.viquez@parquesnacionales.gov.co	Distritos Regionales de Manejo Integrado	Ecosistema de Sabanas Abiertas y Arbustivas y Sistemas Asociados en el Municipio de Galeras	2014-03-27 / Acuerdo del Consejo Directivo: 003	

Imagen 47. Dashboard – ícono de borrar

Aparece un mensaje de confirmación para borrar el Área Protegida seleccionada. Si es correcto, hacer clic en **Aceptar**, de lo contrario hacer clic en **Cancelar**, como se observa en el recuadro bordeado de color rojo.

Importante: Se debe tener cuidado al utilizar esta función debido a que se borrará toda la información asociada al área protegida y no podrá recuperarse. Antes de realizar esta acción por favor verifique con la autoridad ambiental que agregó la información del área protegida en el RUNAP y dejar soporte por escrito, por necesidades de trazabilidad.



Notificaciones y alertas

No tiene notificaciones pendientes

En este espacio usted tendrá la posibilidad de registrar una nueva área protegida haciendo clic en el botón '+ Área Protegida'

runapadmin.parquesnacionales.gov.co dice
¿Está seguro que desea continuar? Toda la información del área será eliminada.

Aceptar **Cancelar**



% de completitud	Traslape con otras áreas	Estado	Actualizada	Usuario actualizador	Categoría	Nombre	Acto administrativo	Acciones
100% (Construcción, Designado)	No tiene traslape	Inscrita el 2011-07-26 Registrada el 2011-07-26	2012-09-27	Maribel Muñoz / yucusmdf_09@hotmail.com	Reserva Natural de la Sociedad Civil	Monte Redondo	2003-08-29 / Resolución: 0243	

Imagen 48. Mensaje de confirmación de eliminación de área protegida


 PARQUES NACIONALES NATURALES DE COLOMBIA	MANUAL USUARIO DOCUMENTADOR RUNAP	Código: SINAP_MN_02
		Versión: 3
		Vigente desde: 27/04/2023

6.7.2. Ver detalles

Para visualizar el resumen de información de un Área Protegida, hacer clic sobre el icono en **forma de lupa** como se observa en la siguiente imagen en el recuadro bordeado de color rojo.

Es importante tener en cuenta que operativamente el RUNAP asigna un porcentaje (%) de avance de cargue de la información de acuerdo al avance en el diligenciamiento de los campos solicitados en la herramienta.

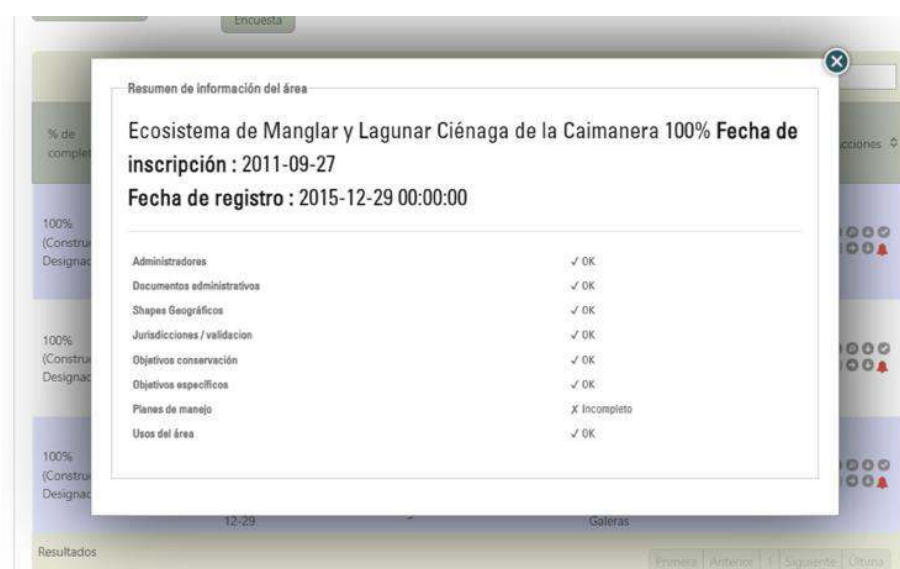


Búsqueda: <input type="text"/>								
% de completitud	Traslape con otras áreas	Estado	Actualizada	Usuario actualizador	Categoría	Nombre	Acto administrativo	Acciones
100% (Construcción, Designado)	No tiene traslape	Inscrita el 2011-09-27 No registrada aún	2012-09-27	Andrés Víquez / fabian.viquez@parquesnacionales.gov.co	Parques Naturales Regionales	Del Sistema Manglarico del Sector de la Boca de Guacamaya	2014-12-04 / Acuerdo del Consejo Directivo: 0008	
100% (Construcción, Designado)	No tiene traslape	Inscrita el 2011-09-27 Registrada el 2015-12-29	2012-09-27	Andrés Víquez / fabian.viquez@parquesnacionales.gov.co	Distritos Regionales de Manejo Integrado	Ecosistema de Manglar y Lagunar Ciénaga de la Caimanera	2014-03-27 / Acuerdo del Consejo Directivo: 0004	
100% (Construcción, Designado)	No tiene traslape	Inscrita el 2011-09-26 Registrada el 2015-12-29	2012-09-27	Andrés Víquez / fabian.viquez@parquesnacionales.gov.co	Distritos Regionales de Manejo Integrado	Ecosistema de Sabanas Abiertas y Arbustivas y Sistemas Asociados en el Municipio de Galeras	2014-03-27 / Acuerdo del Consejo Directivo: 003	

Resultados Primera Anterior 1 Siguiente Última


Imagen 49. Dashboard – ícono ver detalles

Se visualiza una ventana con detalles de la información ingresada y porcentaje (%) de avance o completitud del cargue de la información de cargue de la información, referenciando la información que está completa y la que se encuentra incompleta, así mismo, el detalle de los documentos incorporados en el RUNAP como se observa en la siguiente imagen.






Resumen de información del área	
Ecosistema de Manglar y Lagunar Ciénaga de la Caimanera 100%	
Fecha de inscripción : 2011-09-27	
Fecha de registro : 2015-12-29 00:00:00	
Administradores	✓ OK
Documentos administrativos	✓ OK
Shapes Geográficos	✓ OK
Jurisdicciones / validación	✓ OK
Objetivos conservación	✓ OK
Objetivos específicos	✓ OK
Planes de manejo	✗ Incompleto
Usos del área	✓ OK

Imagen 50. Ventana con porcentaje de avance en completitud de cargue de información

 PARQUES NACIONALES NATURALES DE COLOMBIA	MANUAL USUARIO DOCUMENTADOR RUNAP	Código: SINAP_MN_02
		Versión: 3
		Vigente desde: 27/04/2023

6.7.3. Descarga del Reporte del Registro de Información del Área Protegida en el RUNAP (PDF)

El reporte del registro de información del Área Protegida en el RUNAP es un registro que contiene el resumen de la información ingresada en el RUNAP para dicha área. Para descargar este registro hacer clic en el ícono que tiene la figura de **una flecha hacia abajo** como se muestra en el recuadro bordeado en color rojo.

+Área Protegida		Encuesta		Búsqueda: <input type="text"/>					
% de completitud	Traslape con otras áreas	Estado	Actualizada	Usuario actualizador	Categoría	Nombre	Acto administrativo	Acciones	
100% (Construcción, Designado)	No tiene traslape	Inscrita el 2011-09-27 No registrada aún	2012-09-27	Andrés Víquez / fabian.viquez@parquesnacionales.gov.co	Parques Naturales Regionales	Del Sistema Manglarico del Sector de la Boca de Guacamaya	2014-12-04 / Acuerdo del Consejo Directivo: 0008		
100% (Construcción, Designado)	No tiene traslape	Inscrita el 2011-09-27 Registrada el 2015-12-29	2012-09-27	Andrés Víquez / fabian.viquez@parquesnacionales.gov.co	Distritos Regionales de Manejo Integrado	Ecosistema de Manglar y Lagunar Ciénaga de la Caimanera	2014-03-27 / Acuerdo del Consejo Directivo: 0004		
100% (Construcción, Designado)	No tiene traslape	Inscrita el 2011-09-26 Registrada el 2015-12-29	2012-09-27	Andrés Víquez / fabian.viquez@parquesnacionales.gov.co	Distritos Regionales de Manejo Integrado	Ecosistema de Sabanas Abiertas y Arbustivas y Sistemas Asociados en el Municipio de Galeras	2014-03-27 / Acuerdo del Consejo Directivo: 003		

Resultados Primera Anterior 1 Siguiente Última

Imagen 51. Dashboard – ícono descarga reporte

El reporte será descargado en formato PDF, a continuación, se presenta un ejemplo.


Registro de información del Área Protegida				
 RUNAP Registro Único Nacional de Áreas Protegidas				
Fecha generación: 2020-07-17 21:01 Código de verificación: e310491c Número de páginas: (nbpq)				
<small>Este documento constituye un reporte de la información ingresada al sistema, el Administrador del RUNAP se contactará con usted para la certificación del registro en cumplimiento del art 34 del decreto 2372 de 2010.</small>				
Información del área				
Nombre antiguo	PNR Miraflores			
Categoría	Parques Naturales Regionales			
Nombre nuevo	PNR Miraflores			
Estado	Designado Construcción			
Información del administrador				
Fecha inicio	Tipo	Administrador		
Documentos administrativos				
Fecha	Tipo acto	Objeto	Declarante	Área
No hay datos.				
Shapes				
Tipo documento	Km2 Terr	Km2 Mar	Max Trasl CAR	Max Trasl área
No hay datos.				
Objetivos				
No hay datos.				
Planes de manejo				
No hay datos.				
Usos				
No hay datos.				
Denominaciones				
No hay datos.				

Imagen 52. Informe en PDF

 PARQUES NACIONALES NATURALES DE COLOMBIA	MANUAL	Código: SINAP_MN_02
	USUARIO DOCUMENTADOR RUNAP	Versión: 3
		Vigente desde: 27/04/2023

6.7.4. Solicitar validación

Una vez la autoridad ambiental haya cargado la información necesaria para realizar la inscripción y/o actualización de información del área protegida en el RUNAP y que ésta se encuentre al 100% de completitud, la autoridad ambiental debe solicitar la validación del área a través del botón **Solicitar validación** (icono de chulo) como se observa en el recuadro bordeado en color rojo, en la siguiente imagen.




% de completitud	Traslape con otras áreas	Estado	Actualizada	Usuario actualizador	Categoría	Nombre	Acto administrativo	Acciones
100% (Construcción, Designado)	No tiene traslape	Inscrita el 2011-09-27 No registrada aún	2012-09-27	Andrés Víquez / fabian.viquez@parquesnacionales.gov.co	Parques Nacionales Regionales	Del Sistema Manglarico del Sector de la Boca de Guacamaya	2014-12-04 / Acuerdo del Consejo Directivo: 0008	
100% (Construcción, Designado)	No tiene traslape	Inscrita el 2011-09-27 Registrada el 2015-12-29	2012-09-27	Andrés Víquez / fabian.viquez@parquesnacionales.gov.co	Distritos Regionales de Manejo Integrado	Ecosistema de Manglar y Lagunar Ciénaga de la Caimanera	2014-03-27 / Acuerdo del Consejo Directivo: 0004	
100% (Construcción, Designado)	No tiene traslape	Inscrita el 2011-09-26 Registrada el 2015-12-29	2012-09-27	Andrés Víquez / fabian.viquez@parquesnacionales.gov.co	Distritos Regionales de Manejo Integrado	Ecosistema de Sabanas Abiertas y Arbustivas y Sistemas Asociados en el Municipio de Galeras	2014-03-27 / Acuerdo del Consejo Directivo: 003	

Imagen 53. *Dashboard* - Ícono solicitar validación

Se despliega la ventana que le permite al usuario documentador promover el área protegida a verificación o validación por parte de los administradores del RUNAP (temático y geográfico), para solicitar la validación hacer clic en el botón **Promover a verificación** como se observa en la imagen a continuación.



Imagen 54. Ventana de registro y verificación de información del AP – Promover a verificación

 PARQUES NACIONALES NATURALES DE COLOMBIA	MANUAL	Código: SINAP_MN_02
	USUARIO DOCUMENTADOR RUNAP	Versión: 3
		Vigente desde: 27/04/2023

A partir de lo anterior, el sistema notifica a la administración del RUNAP, y los administradores geográfico y temático del RUNAP procederán a realizar la revisión y validación de la información diligenciada o cargada. En el *Dashboard* el área protegida cambiará a los estados “**Verificación**”, “**Revisión_sig**” y “**Revisión_info**”, de acuerdo al avance en el proceso de validación.

Una vez se completen las validaciones, la autoridad ambiental recibirá las notificaciones respectivas en su *Dashboard*, y los detalles se pueden observar en la bitácora de anotaciones sobre el proceso de validación, a la cual se accede mediante el mismo botón de solicitar validación. Los detalles sobre el proceso de validación se encuentran descritos en el capítulo 6.15 “Envío de información a validación”.

6.7.5. Visualizar

Este ícono permite visualizar la ubicación del área protegida de su interés, hacer clic sobre el icono con **Figura de mapa** como se observa en la siguiente imagen en el recuadro bordeado en color rojo.

+ Área Protegida		Encuesta		Búsqueda:					
% de completitud	Traslape con otras áreas	Estado	Actualizada	Usuario actualizador	Categoría	Nombre	Acto administrativo	Acciones	
100% (Construcción, Designado)	No tiene traslape	Inscrita el 2011-09-27 No registrada aún	2012-09-27	Andrés Víquez / fabian.viquez@parquesnacionales.gov.co	Parques Naturales Regionales	Del Sistema Manglarico del Sector de la Boca de Guacamaya	2014-12-04 / Acuerdo del Consejo Directivo: 0008		
100% (Construcción, Designado)	No tiene traslape	Inscrita el 2011-09-27 Registrada el 2015-12-29	2012-09-27	Andrés Víquez / fabian.viquez@parquesnacionales.gov.co	Distritos Regionales de Manejo Integrado	Ecosistema de Manglar y Lagunar Ciénaga de la Caimanera	2014-03-27 / Acuerdo del Consejo Directivo: 0004		
100% (Construcción, Designado)	No tiene traslape	Inscrita el 2011-09-26 Registrada el 2015-12-29	2012-09-27	Andrés Víquez / fabian.viquez@parquesnacionales.gov.co	Distritos Regionales de Manejo Integrado	Ecosistema de Sabanas Abiertas y Arbustivas y Sistemas Asociados en el Municipio de Galeras	2014-03-27 / Acuerdo del Consejo Directivo: 003		


Resultados Primera Anterior 1 Siguiente Última

Imagen 55. *Dashboard* - Ícono visualizar área protegida

Se desplegará el mapa que corresponde al área protegida de su interés como se observa en la imagen, para visualizar más información hacer clic sobre el mapa.



Imagen 56. Ventana Mapa área protegida

 <p>PARQUES NACIONALES NATURALES DE COLOMBIA</p>	<p>MANUAL</p> <p>USUARIO DOCUMENTADOR RUNAP</p>	Código: SINAP_MN_02
		Versión: 3
		Vigente desde: 27/04/2023

Se habitará la información del polígono del área protegida como se observa en la imagen en el recuadro bordeado en color rojo.

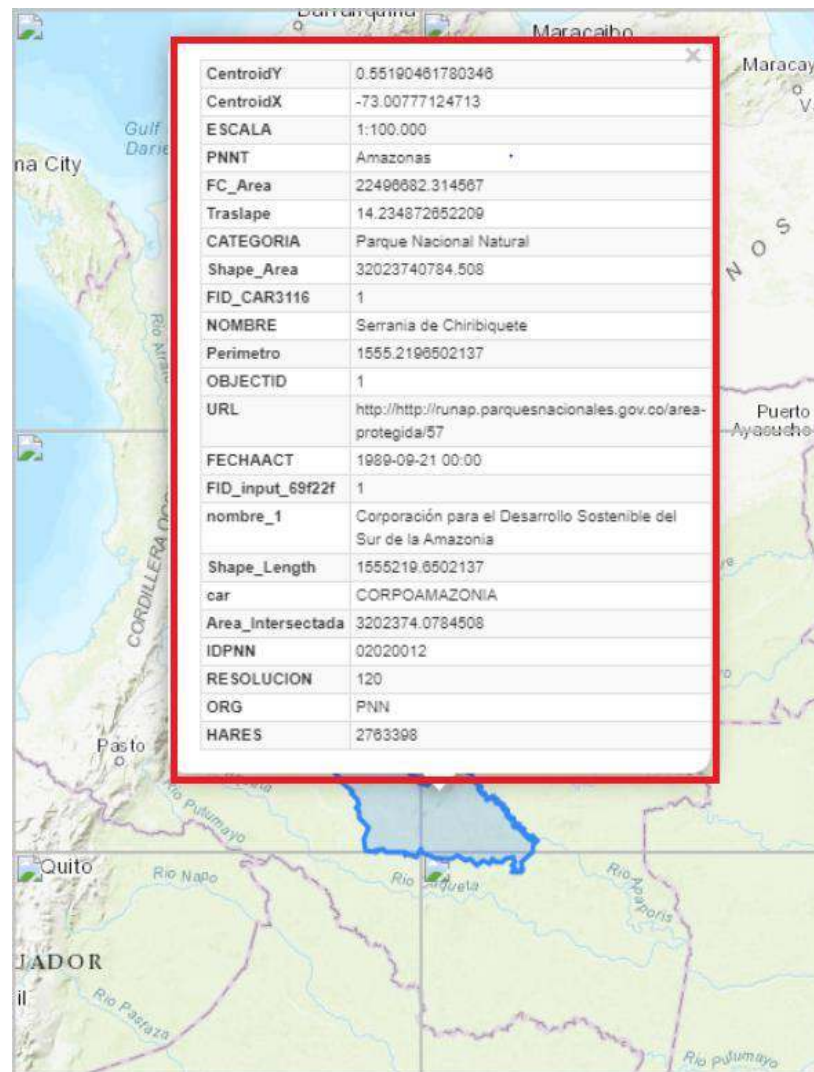


Imagen 57. Ventana Información polígono del área protegida

6.7.6. Actualizar

Este ícono permite visualizar la información diligenciada por la autoridad ambiental sobre el área protegida. Para visualizar la información de algún área protegida, hacer clic sobre el icono con **Figura de flecha hacia la derecha** como se observa en la siguiente imagen en el recuadro bordeado en color rojo.

+Área Protegida		Encuesta		Búsqueda:				
% de completitud	Traslape con otras áreas	Estado	Actualizada	Usuario actualizador	Categoría	Nombre	Acto administrativo	Acciones
100% (Construcción, Designado)	No tiene traslape	Inscrita el 2011-09-27 No registrada aún	2012-09-27	Andrés Víquez / fabian.viquez@parquesnacionales.gov.co	Parques Naturales Regionales	Del Sistema Manglarico del Sector de la Boca de Guacamaya	2014-12-04 / Acuerdo del Consejo Directivo: 0008	
100% (Construcción, Designado)	No tiene traslape	Inscrita el 2011-09-27 Registrada el 2015-12-29	2012-09-27	Andrés Víquez / fabian.viquez@parquesnacionales.gov.co	Distritos Regionales de Manejo Integrado	Ecosistema de Manglar y Lagunar Ciénaga de la Caimanera	2014-03-27 / Acuerdo del Consejo Directivo: 0004	
100% (Construcción, Designado)	No tiene traslape	Inscrita el 2011-09-26 Registrada el 2015-12-29	2012-09-27	Andrés Víquez / fabian.viquez@parquesnacionales.gov.co	Distritos Regionales de Manejo Integrado	Ecosistema de Sabanas Abiertas y Arbustivas y Sistemas Asociados en el Municipio de Galeras	2014-03-27 / Acuerdo del Consejo Directivo: 003	

Imagen 58. Dashboard - ícono visualizar

 PARQUES NACIONALES NATURALES DE COLOMBIA	MANUAL	Código: SINAP_MN_02
	USUARIO DOCUMENTADOR RUNAP	Versión: 3
		Vigente desde: 27/04/2023

Se despliega la ventana del área protegida con las diferentes pestañas de información asociada (Información general, objetivos y destinación, geográfica, etc.), mediante la cual se puede consultar, actualizar y/o eliminar documentos, cifras, *shapefile* u otra información relacionada. Para realizar alguna modificación en alguna de las pestañas consulte los capítulos 6.9 “Información general”, 6.10 “Objetivos y destinación”, 6.11 “Geográfica”, 6.12 “Denominaciones”, 6.13 “Traslape”, 6.14 “Imágenes”, de este manual.

6.7.7. Descargar concepto técnico

En este icono se pueden descargar los conceptos técnicos de análisis de contraste de correspondencia de cada una de las áreas protegidas públicas, los cuales se realizan de acuerdo a la regulación vigente que sustenta la categoría de manejo asignada; en estos conceptos se indica si el área protegida quedó **Registrada** o tiene requerimientos por subsanar para obtener el registro. Para descargar este archivo hacer clic en el ícono que tiene la figura de **una flecha hacia abajo** como se muestra en el recuadro bordeado en color rojo. El reporte será descargado en formato PDF.

Importante: Solo se pueden descargar los conceptos técnicos de contraste que se han remitido de manera oficial por PNNC a la respectiva autoridad ambiental competente.

+Área Protegida		Encuesta		Búsqueda: <input type="text"/>					
% de completitud	Traslape con otras áreas	Estado	Actualizada	Usuario actualizador	Categoría	Nombre	Acto administrativo	Acciones	
100% (Construcción, Designado)	No tiene traslape	Inscrita el 2011-09-27 No registrada aún	2012-09-27	Andrés Víquez / fabian.viquez@parquesnacionales.gov.co	Parques Naturales Regionales	Del Sistema Manglarico del Sector de la Boca de Guacamaya	2014-12-04 / Acuerdo del Consejo Directivo: 0008		
100% (Construcción, Designado)	No tiene traslape	Inscrita el 2011-09-27 Registrada el 2015-12-29	2012-09-27	Andrés Víquez / fabian.viquez@parquesnacionales.gov.co	Distritos Regionales de Manejo Integrado	Ecosistema de Manglar y Lagunar Ciénaga de la Caimanera	2014-03-27 / Acuerdo del Consejo Directivo: 0004		
100% (Construcción, Designado)	No tiene traslape	Inscrita el 2011-09-26 Registrada el 2015-12-29	2012-09-27	Andrés Víquez / fabian.viquez@parquesnacionales.gov.co	Distritos Regionales de Manejo Integrado	Ecosistema de Sabanas Abiertas y Arbustivas y Sistemas Asociados en el Municipio de Galeras	2014-03-27 / Acuerdo del Consejo Directivo: 003		

Resultados Primera Anterior 1 Siguiente Última

Imagen 59. Dashboard - Ícono descarga concepto técnico

6.7.8. Campana

Cuando en la columna acciones se encuentre un ícono de campana de color rojo, este le indica que para esa área protegida se debe solicitar la validación.


 <p>PARQUES NACIONALES NATURALES DE COLOMBIA</p>	<p>MANUAL</p> <p>USUARIO DOCUMENTADOR RUNAP</p>	Código: SINAP_MN_02
		Versión: 3
		Vigente desde: 27/04/2023



Imagen 60. Dashboard - Ícono campana

6.8. INSCRIPCIÓN DE ÁREAS PROTEGIDAS

Hacer clic en el botón **+Área Protegida**, como se observa en la imagen en el recuadro bordeado en color rojo.

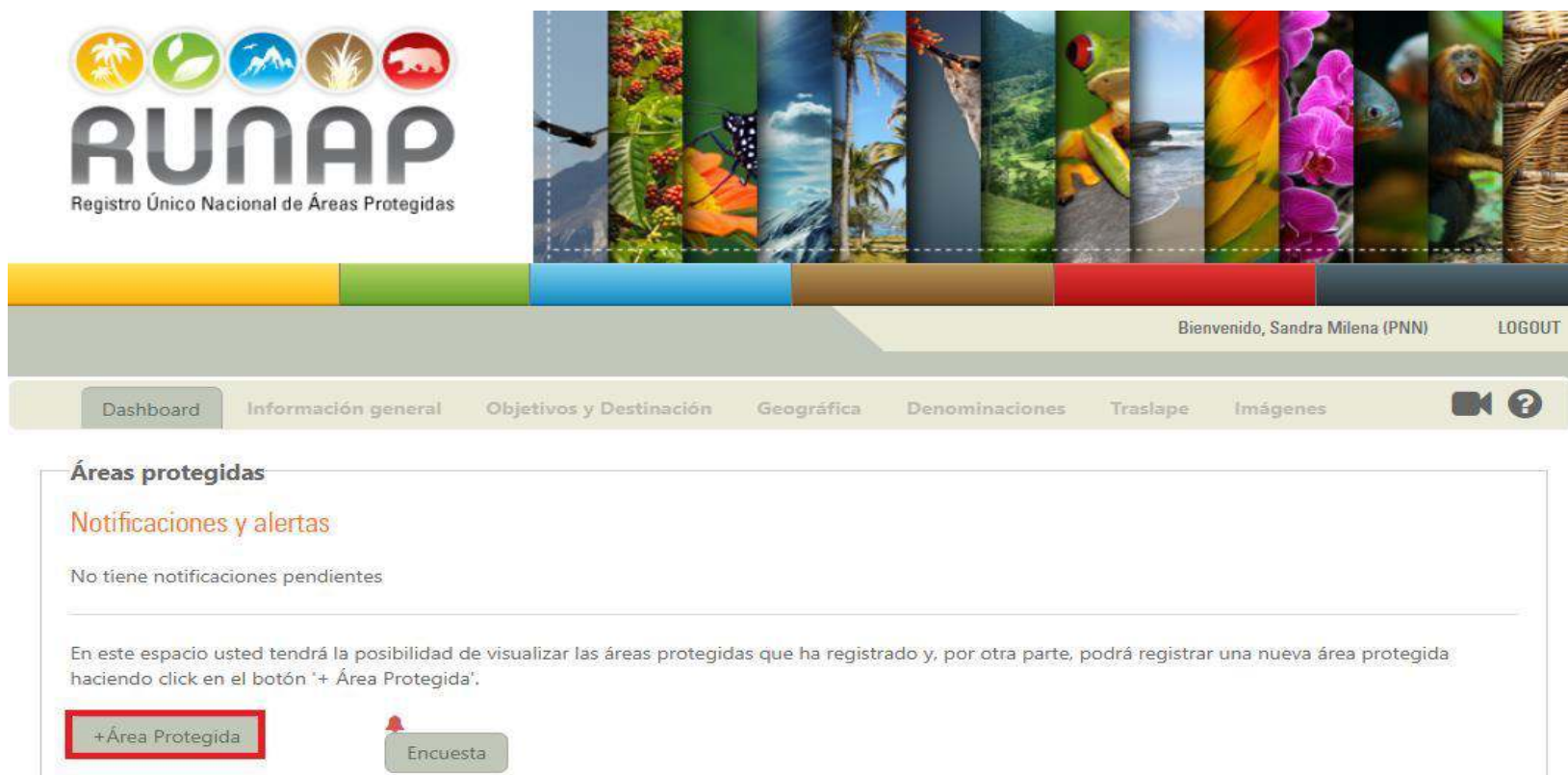


Imagen 61. Menú panel usuario documentador – inscripción de nueva área protegida

Se despliega la siguiente pantalla donde inicialmente se debe seleccionar la categoría a la cual pertenece el área protegida a inscribir. Para incluir la nueva categoría, hacer clic sobre el botón **Nueva Categoría**, las opciones disponibles están preestablecidas de acuerdo al perfil del Usuario RUNAP, las cuales pueden ser:

Públicas: Son las categorías de áreas protegidas públicas que conforman el SINAP, de acuerdo a lo establecido en el artículo 2.2.2.1.2.1. (Artículo 10 del Decreto 2372 de 2010).

Privadas: Son las categorías de área protegida privada que conforman el SINAP, de acuerdo a lo establecido en el artículo 2.2.2.1.2.1. (Artículo 10 del Decreto 2372 de 2010).

 PARQUES NACIONALES NATURALES DE COLOMBIA	MANUAL	Código: SINAP_MN_02
	USUARIO DOCUMENTADOR RUNAP	Versión: 3
		Vigente desde: 27/04/2023

De acuerdo al perfil del usuario se desplegarán diferentes opciones, las cuales obedecen a las categorías de manejo del SINAP y ámbitos de gestión que son competencia de cada una de las autoridades ambientales

En este caso se presentan dos ejemplos, uno desde el perfil de usuario documentador de PNNC, razón por la cual las categorías que se despliegan son públicas y del ámbito de gestión nacional, que corresponden a las áreas del SPNN y DNMI, sobre los cuales esta Entidad puede ejercer la administración y manejo y otro desde el perfil de un usuario documentador de una Corporación Autónoma Regional. En el caso de las autoridades ambientales regionales las opciones que se desplegarán serán de áreas protegidas “públicas” de ámbito de gestión regional, en cada una de las categorías de manejo definidas en el artículo 2.2.2.1.2.1. del Decreto 1076 de 2015 (Artículo 10 del Decreto 2372 de 2010), y sobre las que la autoridad tiene competencia en su declaratoria.



Imagen 62. Inscripción nueva área protegida - Nueva categoría

Si selecciona la categoría **Públicas** se despliega las siguientes opciones que se observa en la imagen a continuación.

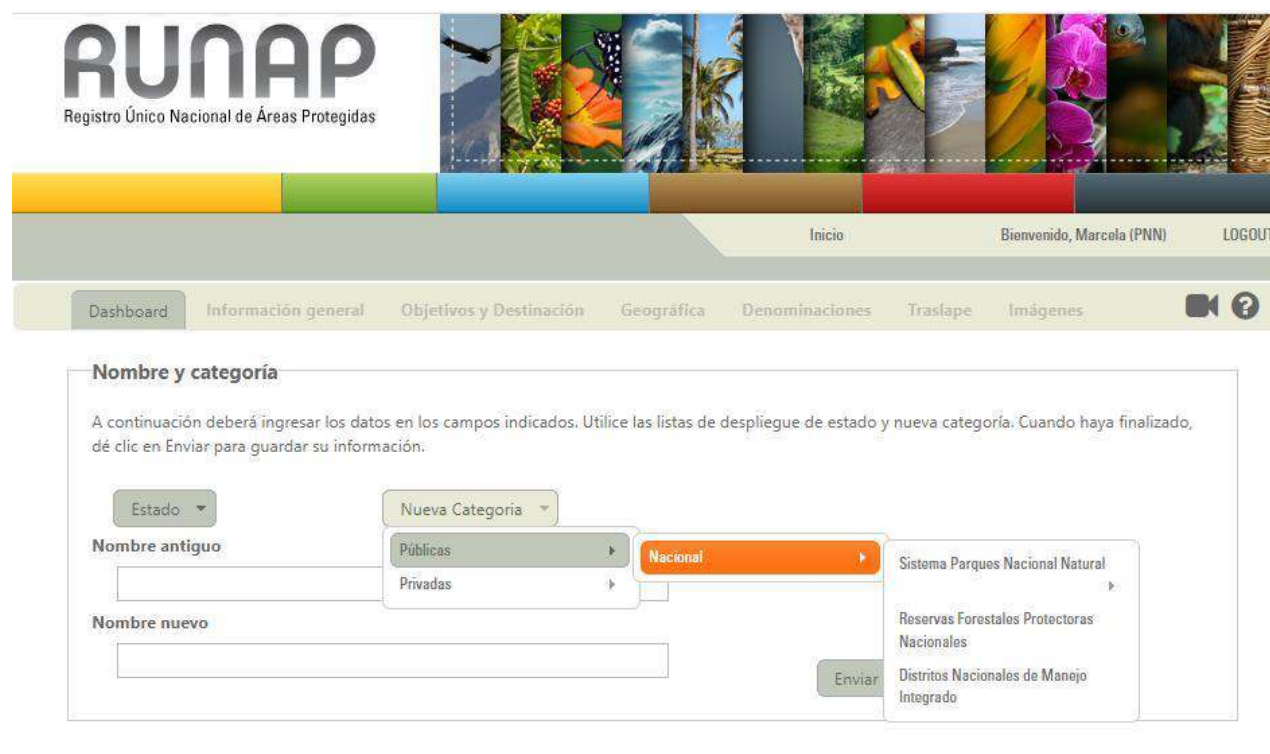


Imagen 63. Inscripción nueva área protegida - Menú Categoría de manejo de áreas protegidas públicas nacionales

 PARQUES NACIONALES NATURALES DE COLOMBIA	MANUAL USUARIO DOCUMENTADOR RUNAP	Código: SINAP_MN_02
		Versión: 3
		Vigente desde: 27/04/2023

Así mismo se despliega la opción de “privadas” de ámbito de gestión local, atendiendo a que es PNNC quien adelantó la inscripción de las RNSC en el RUNAP.

De acuerdo, al perfil de usuario y al ámbito de gestión de la autoridad ambiental se desplegarán diferentes opciones de categorías de manejo de áreas protegidas, que la autoridad ambiental podrá iniciar con la respectiva inscripción en el RUNAP.

Al seleccionar la opción **Sistema de Parques Nacionales Naturales**, se despliega las siguientes opciones como se observa en la imagen del recuadro bordeado en color rojo.

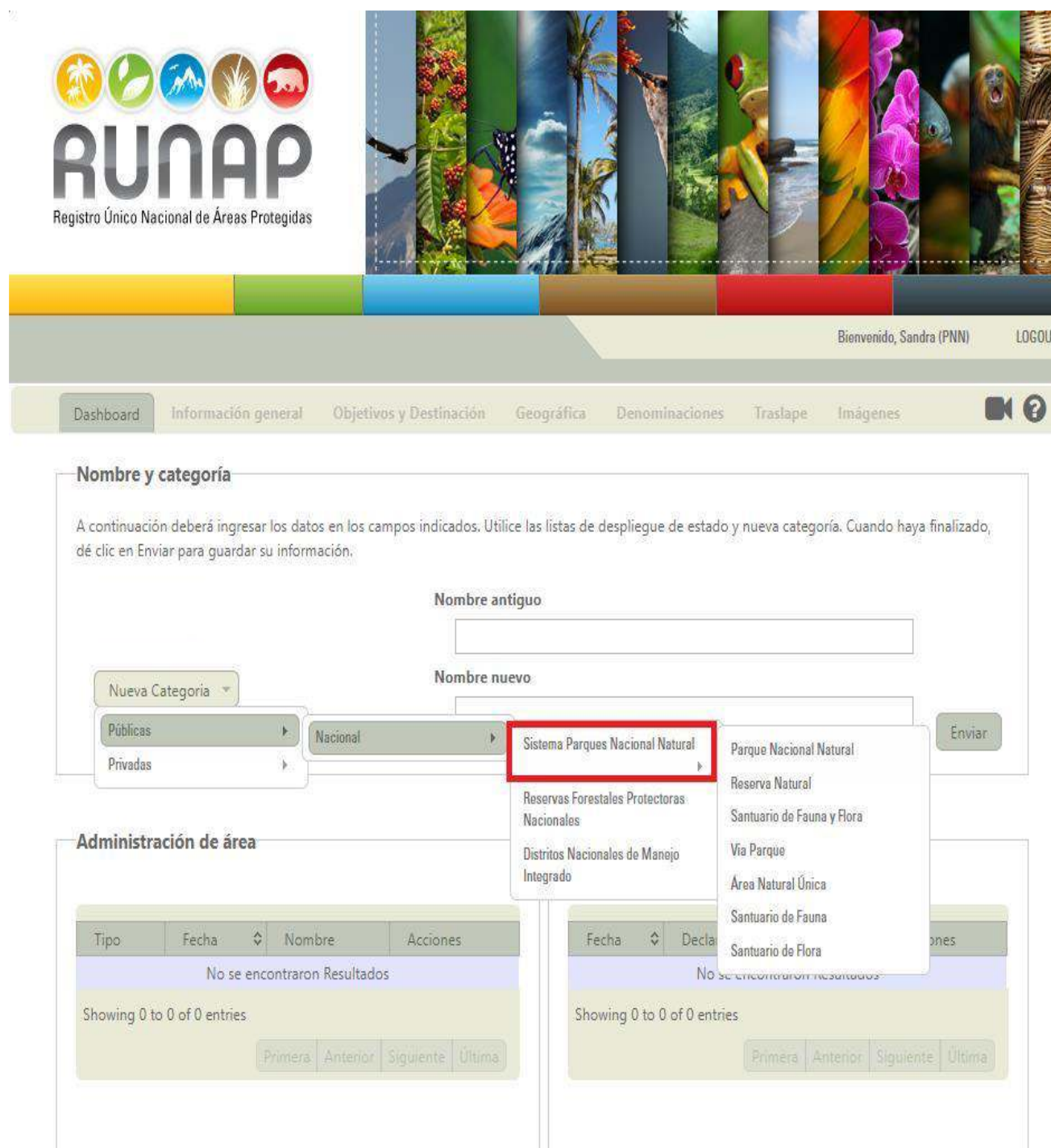


Imagen 64. Inscripción nueva área protegida - Menú Categoría de manejo de áreas protegidas del SPNN

Para el caso de las autoridades ambientales regionales se desplegarán opciones de áreas protegidas públicas de ámbito de gestión regional de acuerdo a las categorías de manejo establecidas en el artículo 2.2.2.1.2.1. del Decreto 1076 de 2015 (Artículo 10 del Decreto 2372 de 2010), como se visualiza en la siguiente imagen.

 <p>PARQUES NACIONALES NATURALES DE COLOMBIA</p>	<p>MANUAL</p> <p>USUARIO DOCUMENTADOR RUNAP</p>	Código: SINAP_MN_02
		Versión: 3
		Vigente desde: 27/04/2023

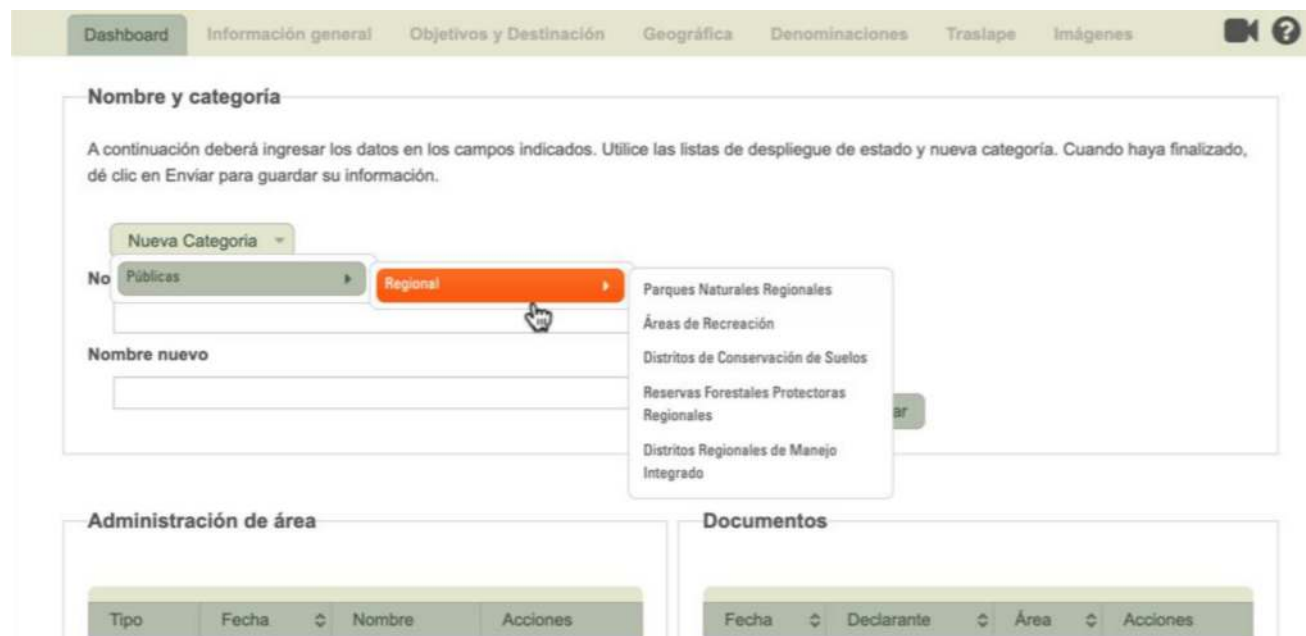


Imagen 65. Inscripción nueva área protegida – Menú Categoría de manejo de áreas protegidas públicas regionales

Al seleccionar la opción **Privadas** la información quedará tal como se observa en el recuadro bordeado en color rojo; esta opción está habilitada únicamente para PNNC dado que es la autoridad ambiental que realiza la inscripción de las RNSC en el RUNAP.

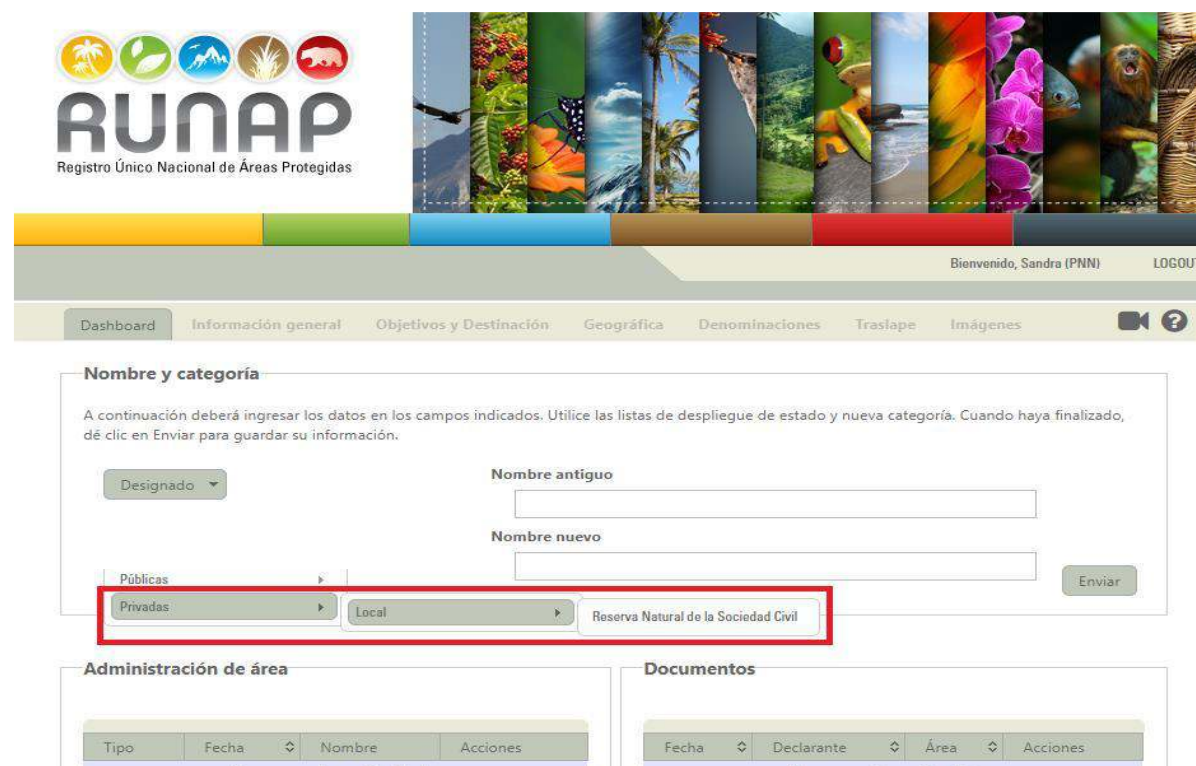

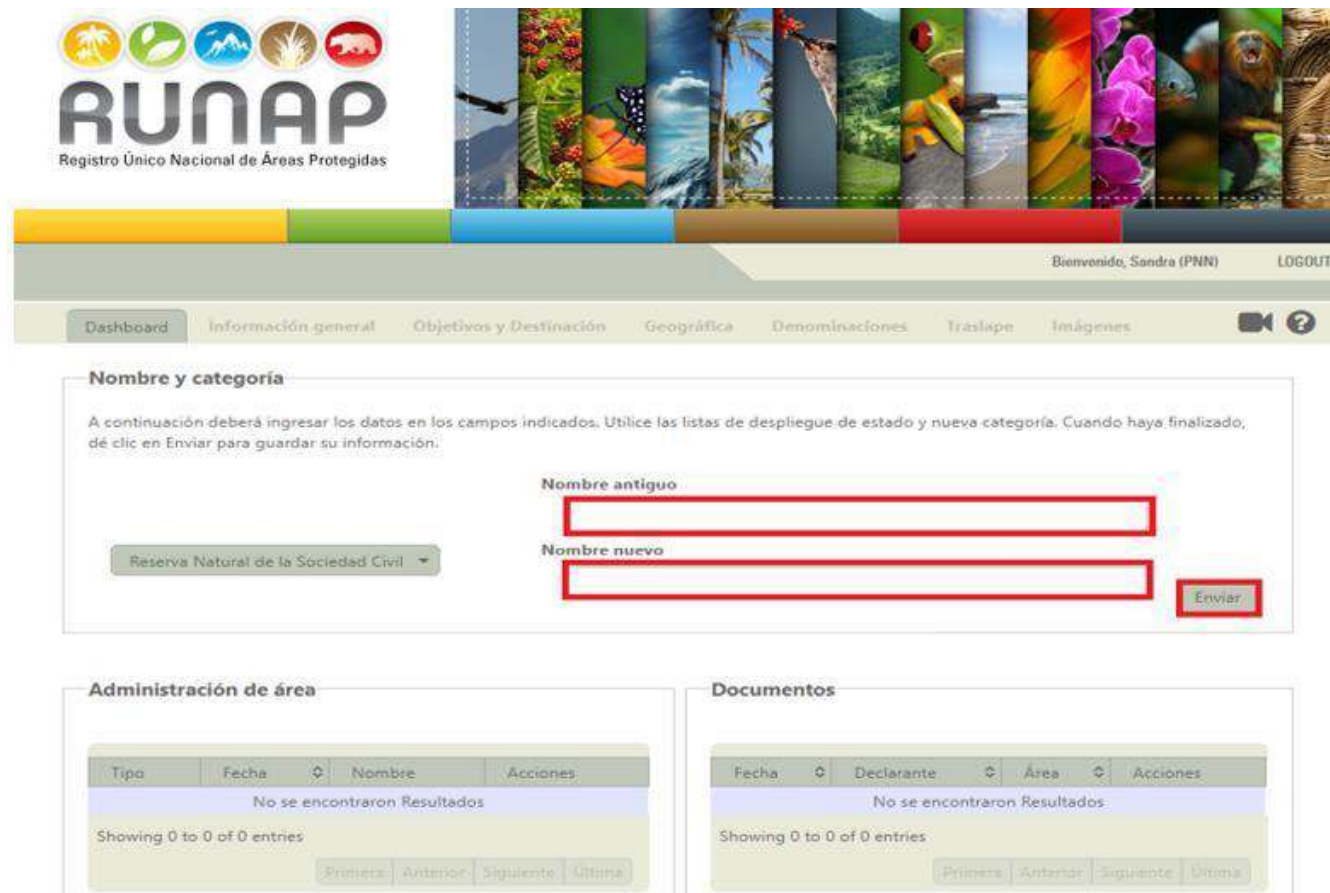


Imagen 66. Inscripción nueva área protegida - Menú Categoría de manejo de área protegida privada local

Una vez seleccione alguna de las categorías de manejo de áreas protegidas del SINAP, debe proceder a diligenciar los campos de **Nombre Antiguo** y **Nombre Nuevo** (en estos campos recuerde que solo debe ingresar el nombre del área protegida sin la categoría de manejo) como se observa en el recuadro bordeado en color rojo y posteriormente hacer clic en el botón **Enviar**.

Nota: El **Nombre Antiguo** aplica para las áreas que surgieron procesos de homologación o recategorización y tenían un nombre diferente antes de integrarse y enmarcarse como áreas protegidas del SINAP de acuerdo a la reglamentación del Decreto 2372 de 2010, recopilado en el Decreto 1076 de 2015. Para el caso de las nuevas áreas protegidas que no aplican para lo anteriormente descrito, se debe diligenciar el mismo nombre en los campos de **Nombre Antiguo** y **Nombre Nuevo**.

 PARQUES NACIONALES NATURALES DE COLOMBIA	MANUAL	Código: SINAP_MN_02
	USUARIO DOCUMENTADOR RUNAP	Versión: 3
		Vigente desde: 27/04/2023

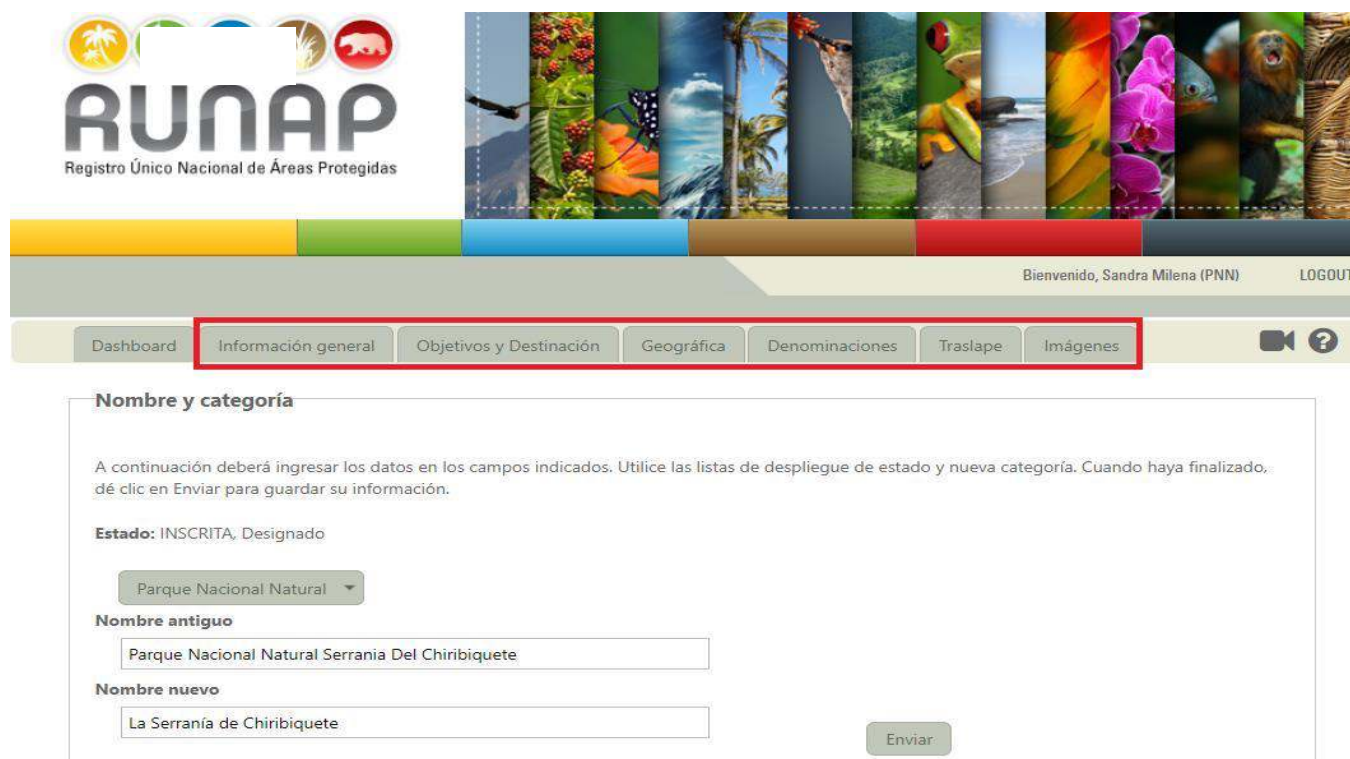


The screenshot shows the RUNAP web application interface. At the top, there is a navigation menu with tabs: Dashboard, Información general, Objetivos y Destinación, Geográfica, Denominaciones, Traslape, and Imágenes. The 'Información general' tab is selected. Below the menu, there is a form titled 'Nombre y categoría'. The form contains a dropdown menu for 'Reserva Natural de la Sociedad Civil', two text input fields for 'Nombre antiguo' and 'Nombre nuevo', and an 'Enviar' button. Below the form, there are two tables: 'Administración de área' and 'Documentos'. Both tables show 'No se encontraron Resultados' and 'Showing 0 to 0 of 0 entries'.

Imagen 67. Inscripción nueva área protegida - nombre antiguo, nombre nuevo y botón enviar

Después de hacer clic en enviar, habrá iniciado la inscripción del área protegida en el sistema. Se habilitarán las siguientes pestañas del menú superior, pasando automáticamente a la pestaña Información General que permite incluir la información del Área Protegida, como se observa en el recuadro bordeado en color rojo.

A continuación, se describe cada una de las pestañas en donde se ingresará la información correspondiente en cada ventana que se despliega.



The screenshot shows the RUNAP web application interface with the 'Información general' tab selected in the navigation menu. The form titled 'Nombre y categoría' is displayed. The 'Estado' dropdown menu is set to 'INSCRITA, Designado'. The 'Parque Nacional Natural' dropdown menu is selected. The 'Nombre antiguo' text input field contains 'Parque Nacional Natural Serranía Del Chiribiquete'. The 'Nombre nuevo' text input field contains 'La Serranía de Chiribiquete'. An 'Enviar' button is visible at the bottom right of the form.

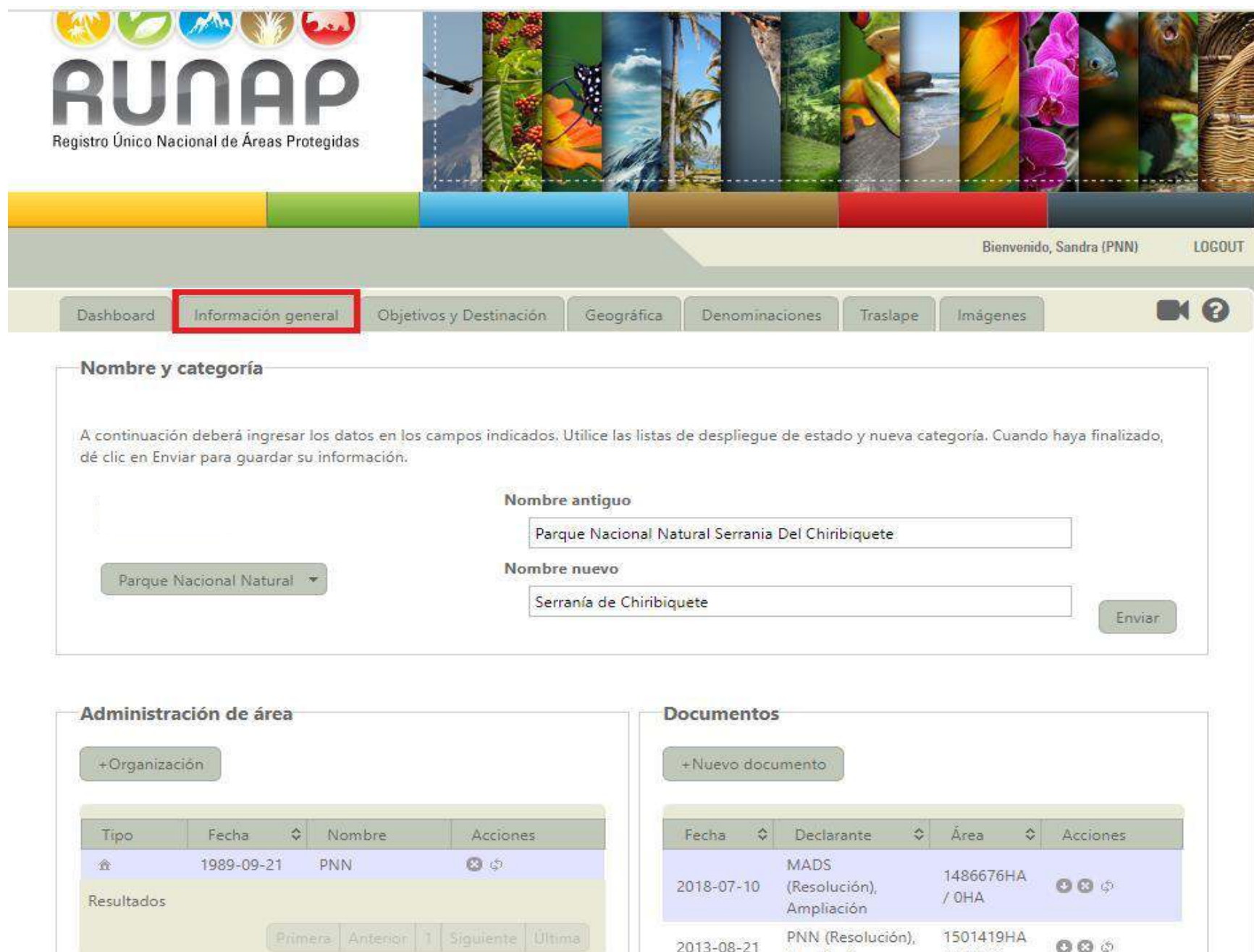
Imagen 68. Menú panel documentador - Pestañas de acciones y edición de información del área protegida

 PARQUES NACIONALES NATURALES DE COLOMBIA	MANUAL	Código: SINAP_MN_02
	USUARIO DOCUMENTADOR RUNAP	Versión: 3
		Vigente desde: 27/04/2023

6.9. INFORMACIÓN GENERAL

Pestaña que permite incluir información general del Área Protegida, hacer clic en el botón **Información general**, como se visualiza en la imagen del recuadro bordeado en color rojo.

En esta pestaña usted diligencia las secciones de **Administración del área**, puede asociar **Documentos** tales como actos administrativos de declaratoria, realinderación, ampliación, homologación, adopción del plan de manejo, entre otras y finalmente aparece automáticamente la información de **Área total en documentos administrativos** (en hectáreas) según la información de administración de área diligenciada previamente.



Nombre y categoría

A continuación deberá ingresar los datos en los campos indicados. Utilice las listas de despliegue de estado y nueva categoría. Cuando haya finalizado, dé clic en Enviar para guardar su información.

Nombre antiguo: Parque Nacional Natural Serranía Del Chiribiquete

Nombre nuevo: Serranía de Chiribiquete

Enviar

Administración de área

+Organización

Tipo	Fecha	Nombre	Acciones
🏠	1989-09-21	PNN	✖️ ⚙️

Resultados

Primera Anterior 1 Siguiente Última

Documentos

+Nuevo documento

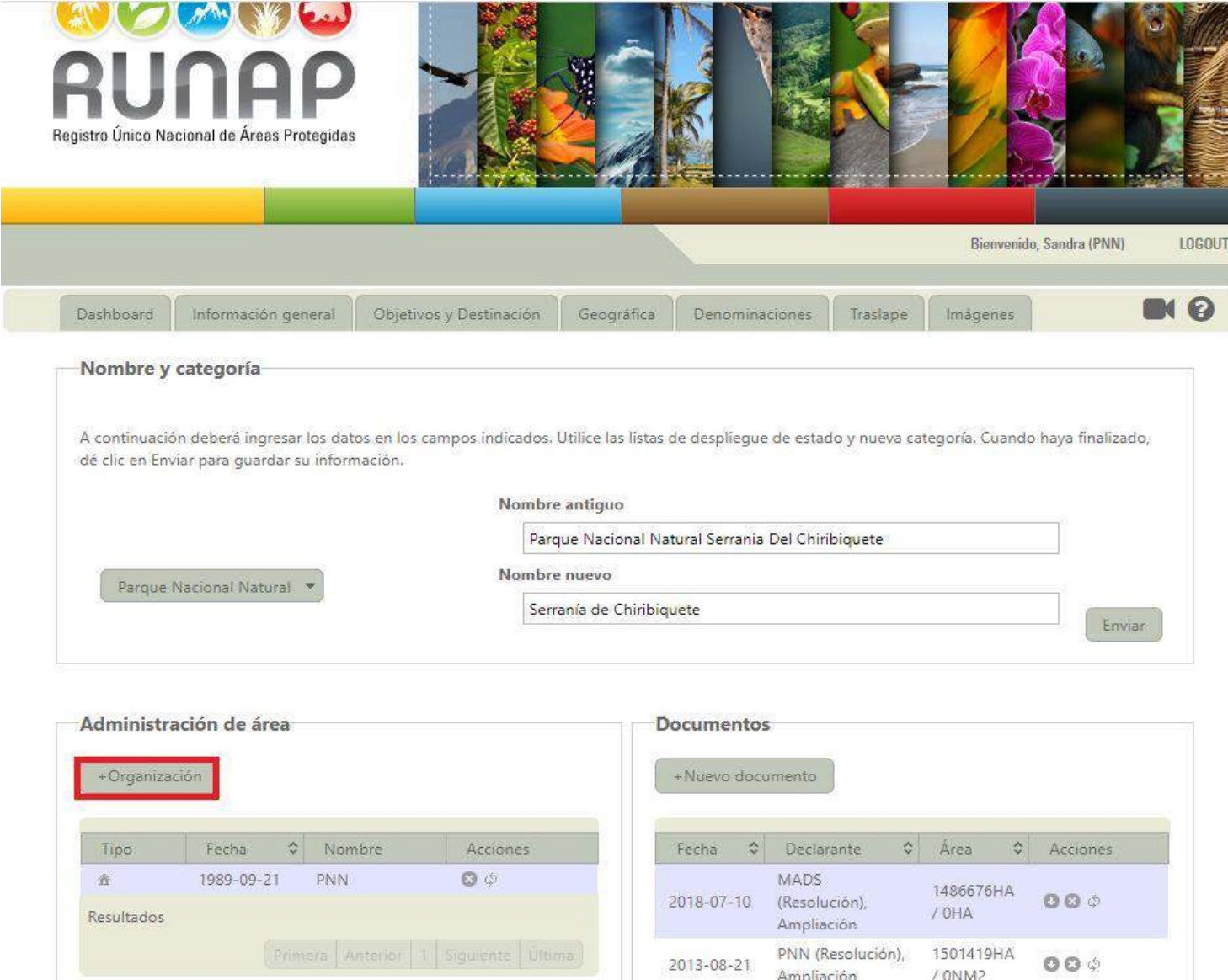
Fecha	Declarante	Área	Acciones
2018-07-10	MADS (Resolución), Ampliación	1486676HA / OHA	✖️ ✖️ ⚙️
2013-08-21	PNN (Resolución), Ampliación	1501419HA / OHA	✖️ ✖️ ⚙️

Imagen 69. Menú Panel Documentador - Pestaña Información general

6.9.1. Administración del área (Organización: Autoridad Ambiental)

En esta sección se registra la Organización (Autoridad Ambiental) que ejerce la administración del área protegida, hacer clic sobre el botón **Organización** como se observa en la imagen del recuadro bordeado en color rojo.

 PARQUES NACIONALES NATURALES DE COLOMBIA	MANUAL	Código: SINAP_MN_02
	USUARIO DOCUMENTADOR RUNAP	Versión: 3
		Vigente desde: 27/04/2023



Nombre y categoría

A continuación deberá ingresar los datos en los campos indicados. Utilice las listas de despliegue de estado y nueva categoría. Cuando haya finalizado, dé clic en Enviar para guardar su información.

Nombre antiguo: Parque Nacional Natural Serranía Del Chiribiquete

Nombre nuevo: Serranía de Chiribiquete

Enviar

Administración de área

+Organización

Tipo	Fecha	Nombre	Acciones
PNN	1989-09-21	PNN	[+][x][↻]

Resultados: Primera, Anterior, 1, Siguiente, Última

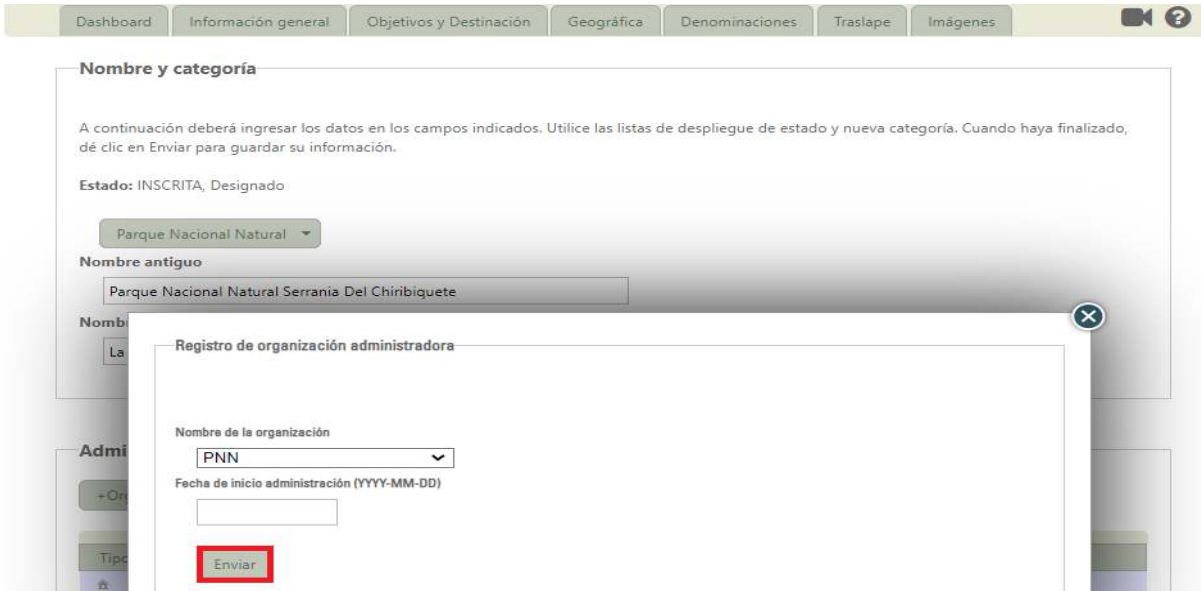
Documentos

+Nuevo documento

Fecha	Declarante	Área	Acciones
2018-07-10	MADS (Resolución), Ampliación	1486676HA / OHA	[+][x][↻]
2013-08-21	PNN (Resolución), Ampliación	1501419HA / ONM2	[+][x][↻]

Imagen 70. Pestaña Información general - administración de área

De la ventana emergente seleccione el nombre de la organización (autoridad ambiental) correspondiente de la lista desplegable y para **Fecha de inicio de administración** digite la fecha respectiva (fecha declaratoria del área protegida, fecha de homologación, recategorización, etc., según sea el caso); para finalizar hacer clic en el botón **Enviar**, como se observa en el recuadro bordeado en color rojo.



Registro de organización administradora


Nombre de la organización: PNN

Fecha de inicio administración (YYYY-MM-DD):

Enviar

Imagen 71. Ventana registro de organización administradora y botón enviar

Nota: para los casos en que un área protegida sea co-administrada por parte de dos autoridades ambientales, o que sea administrada por una autoridad ambiental delegada, revisar la sección 6.9.7 “Administración de áreas por delegación / co-administrada”, donde se puede ingresar la información correspondiente.

 PARQUES NACIONALES NATURALES DE COLOMBIA	MANUAL USUARIO DOCUMENTADOR RUNAP	Código: SINAP_MN_02
		Versión: 3
		Vigente desde: 27/04/2023

6.9.2. Documentos administrativos (Nuevo Documento)

En esta sección se agregan los documentos o actos administrativos asociados al área protegida. Esta pestaña permite diligenciar la información del área protegida que se está inscribiendo, haciendo clic sobre el botón Nuevo Documento, como se observa en el recuadro bordeado en color rojo.

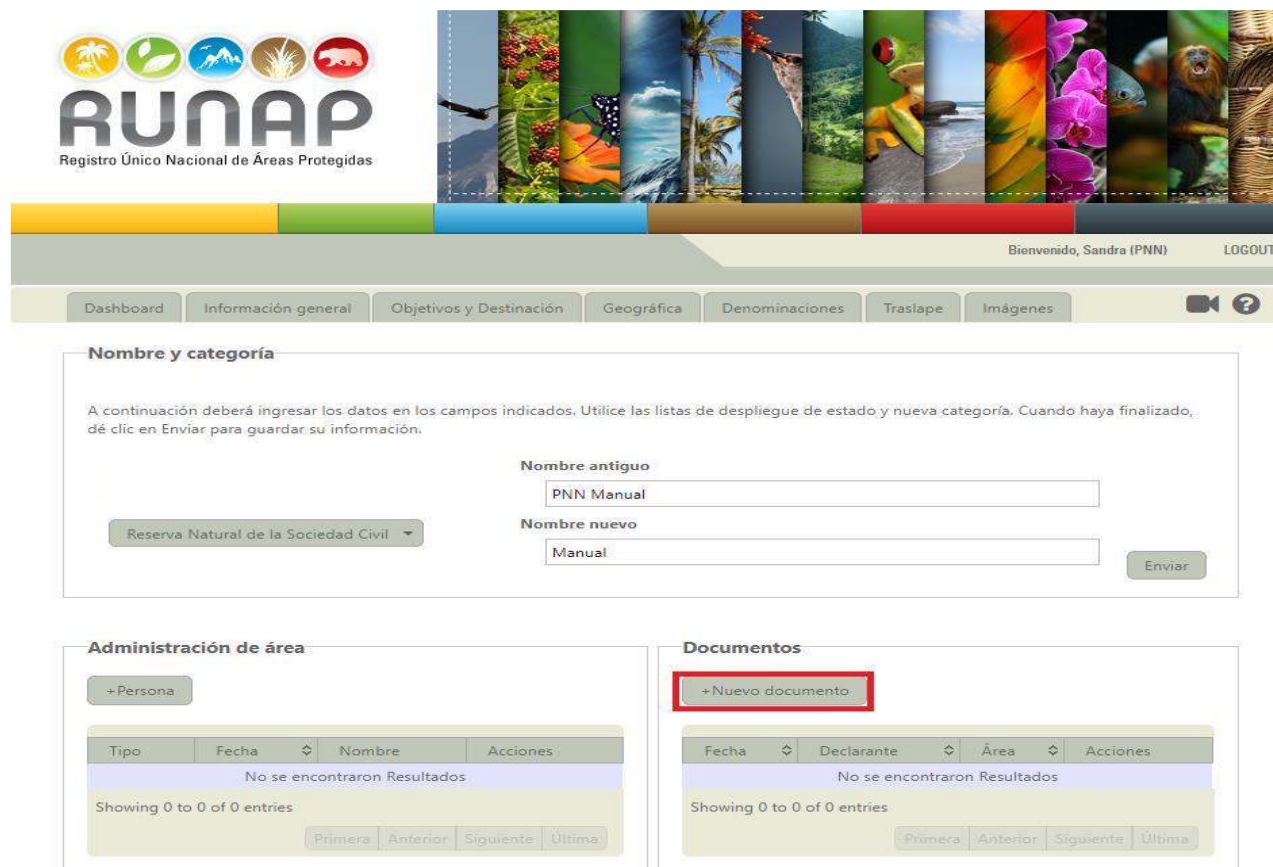


Imagen 72. Pestaña Información general - Nuevo documento

Diligenciar el formulario haciendo uso de las listas desplegables, y con el calendario realice la búsqueda de la fecha del acto administrativo que se está cargando.

A continuación, se muestran las opciones con los menús desplegables de tipo y objeto de acto administrativo, seleccione las que correspondan con el documento que se está cargando.

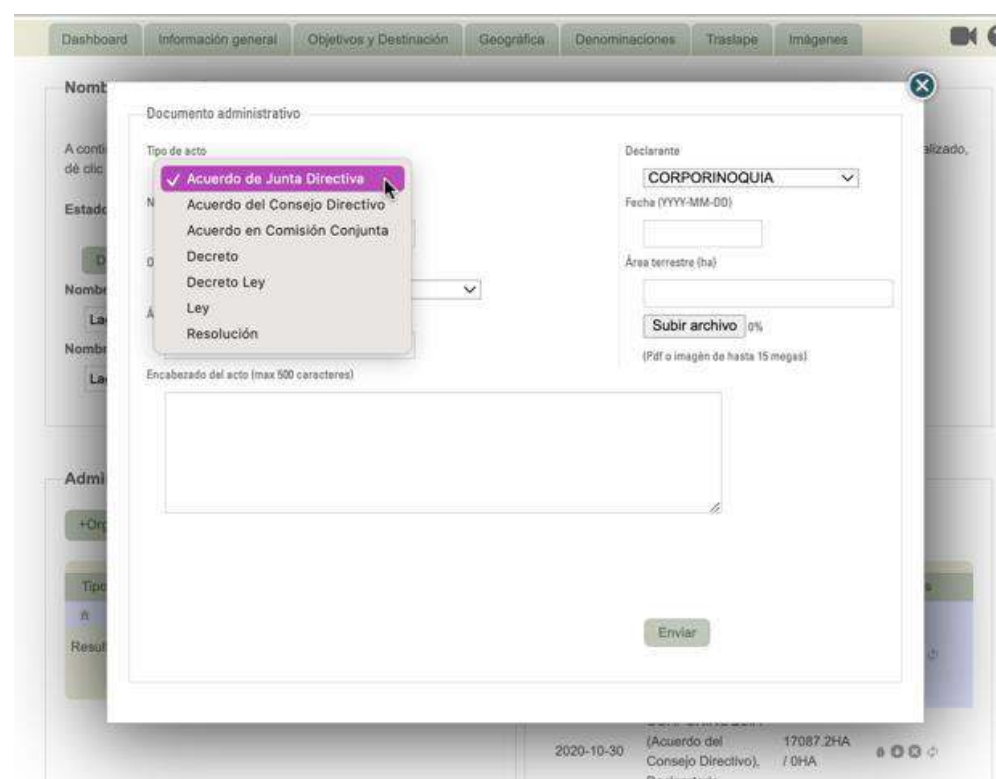


Imagen 73. Ventana Nuevo documento administrativo - selección tipo de acto administrativo

 PARQUES NACIONALES NATURALES DE COLOMBIA	MANUAL	Código: SINAP_MN_02
	USUARIO DOCUMENTADOR RUNAP	Versión: 3
		Vigente desde: 27/04/2023

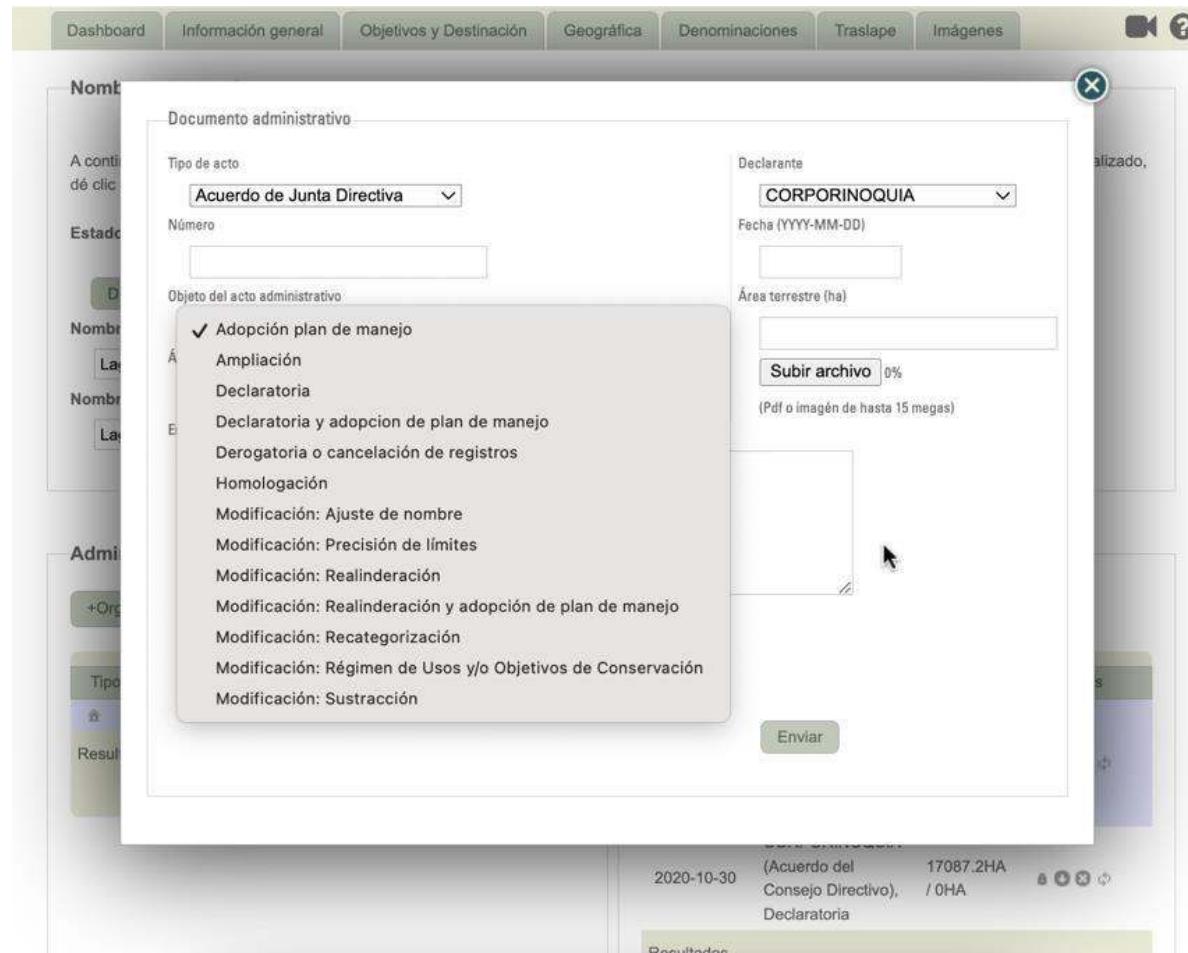



Imagen 74. Ventana Nuevo documento administrativo - Selección objeto de acto administrativo

Es importante destacar que toda área protegida que se ingrese al sistema debe contar con un acto administrativo asociado al objeto de “Declaratoria” o “Declaratoria y adopción de plan de manejo”. Una vez elegido el tipo y objeto del acto, verificar el nombre de la autoridad ambiental que se registra como declarante, y tener en cuenta los siguientes campos en el momento de diligenciar el formulario:

- **Número:** Solo deben ir caracteres de tipo numérico. Hace referencia al número del acto administrativo.
- **Área terrestre y/o marítima:** Diligenciar la extensión o superficie del área protegida de acuerdo a las hectáreas (ha) reportadas en el acto administrativo, diferenciando las que correspondan a extensión terrestre versus las de extensión marítima; estas se deben digitar sin puntos de miles y los decimales van con puntos p. ej. **33245.9**. En caso de no tener superficie terrestre o marina, se debe diligenciar cero “0” según el caso. (Ver la nota de información importante a continuación).

Para diligenciar las cifras de hectáreas asociadas a cada acto administrativo, tener presente que se diligencien las cifras que correspondan a la extensión inicial, en el caso del acto de declaratoria, o a los cambios específicos en extensión marina y/o terrestre relacionados con cada acto administrativo posterior a la declaratoria. Es decir que en las cifras que registran para los documentos posteriores al acto de declaratoria no se debe digitar nuevamente el total de la extensión del área protegida, sino solamente digitar el cambio (lo que se aumenta o disminuye, según el caso), en los actos en los cuales no haya cambio en la extensión se debe digitar cero “0”.

- **Encabezado del acto:** La información diligenciada será visible en el tablero informativo de la página inicial del área protegida, razón por la cual, se debe diligenciar el tipo y número del acto administrativo y los datos generales del acto administrativo. p.ej. “Resolución 2299 del 3 de noviembre de 2017, del Ministerio de Ambiente y

 PARQUES NACIONALES NATURALES DE COLOMBIA	MANUAL USUARIO DOCUMENTADOR RUNAP	Código: SINAP_MN_02
		Versión: 3
		Vigente desde: 27/04/2023

Desarrollo Sostenible, por medio de la cual se reserva, delimita, alindera y declara el Distrito Nacional de Manejo Integrado Cabo Manglares Bajo Mira y Frontera”.

Información Importante

Cuando solamente se tiene un acto administrativo, el sistema automáticamente repite los valores de extensión o área terrestre y/o marítima que fueron ingresados en los campos correspondientes, en la sección final de esta ventana que se refiere al “**Área total de los actos administrativos (hectáreas)**”, numeral **9.3.7**.


En los casos en que se tengan varios documentos o actos administrativos, es necesario que el documentador diligencie para cada uno de los actos lo que corresponda a los cambios en extensión marina y/o terrestre relacionados, por ejemplo, ampliaciones, sustracciones, realinderaciones, etc. Tener presente que para el caso de sustracción o disminución de la extensión original del área protegida se debe iniciar con el signo menos “-“. Una vez se tengan diligenciados los campos asociados a cada documento o acto administrativo, posteriormente en la sección 6.9.8 “Área total en los documentos administrativos” se deberá hacer la suma o resta, según corresponda, para que allí se consigne el valor final a partir de la trazabilidad histórica del área protegida que debe corresponder con los actos administrativos ingresados en el sistema.

Cuando se reporte en el RUNAP una sustracción, realinderación o precisión de límites de un área protegida que implique la disminución de la extensión original del área protegida, se debe registrar la información del acto administrativo y diligenciar en el campo de **Área Terrestre y Marítima** (según corresponda) el dato en hectáreas colocando el signo menos antes de la cifra “-“ ej. “-30”, De igual forma es importante actualizar la información cartográfica del área protegida la cual debe estar conforme a la información de los documentos administrativos.

Ejemplo: Si se declaró e inscribió un área protegida originalmente con una superficie de 20ha, y se realiza vía acto administrativo una ampliación para que esta área tenga un total 30ha, se debe agregar la información de la resolución de ampliación teniendo precaución de solamente ingresar el dato de las 10ha nuevas o ampliadas. De tal manera que sea claro que por cada acto administrativo se tiene una cifra (declaratoria 20ha, ampliación 10ha) y eventualmente en el futuro, el sistema pueda automáticamente registrar el total de la extensión de 30 ha.

Adicionalmente cuando se agrega un acto administrativo de adopción del plan de manejo o un acto administrativo que no implicó ninguna modificación en la extensión o superficie del área protegida, el dato que se diligencia en los campos de **Área Terrestre y Marítima** debe ser cero (0).

Cuando haya diligenciado la información, haga clic en el botón **Subir Archivo**. A continuación, seleccione el acto administrativo en formato “.pdf” de la ubicación correspondiente en su computador (este archivo no debe superar 15 MB de tamaño). Al finalizar hacer clic en el botón **Enviar**, como se observa en el recuadro bordeado en color rojo.

 <p>PARQUES NACIONALES NATURALES DE COLOMBIA</p>	<p>MANUAL</p> <p>USUARIO DOCUMENTADOR RUNAP</p>	Código: SINAP_MN_02
		Versión: 3
		Vigente desde: 27/04/2023

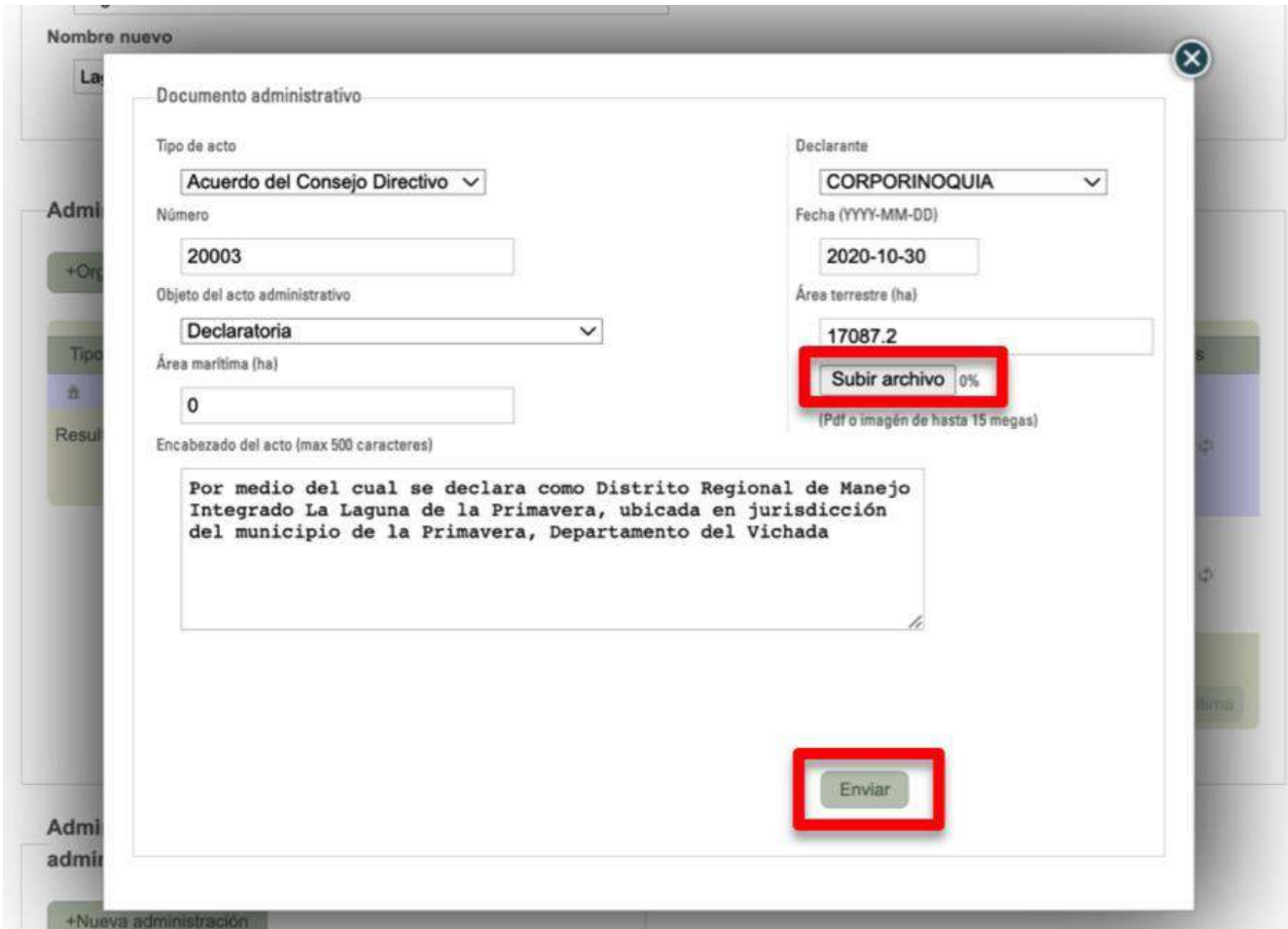


Imagen 75. Ventana nuevo documento administrativo - información diligenciada y botón enviar

6.9.3. Descargar

Esta opción permite realizar la descarga de los documentos o actos administrativos ingresados para el área protegida, hacer clic en el icono con **flecha hacia abajo** como se observa en la imagen del recuadro bordeado en color rojo.


Administración de área				Documentos			
+Organización				+Nuevo documento			
Tipo	Fecha	Nombre	Acciones	Fecha	Declarante	Área	Acciones
	2007-12-27	CORPOGUAJIRA		2014-12-19	CORPOGUAJIRA (Acuerdo del Consejo Directivo), Ampliación	3800HA / 0HA	
Resultados				Resultados			
Primera Anterior 1 Siguiete Última				Primera Anterior 1 Siguiete Última			
Administración de áreas por delegación / co-administrada							
+Nueva administración							

Imagen 76. Pestaña de información general - ícono descargar documento

6.9.4. Borrar

Esta opción permite borrar los documentos o actos administrativos asociados al área protegida, hacer clic en el icono con **forma de x** como se observa en la imagen del recuadro bordeado en color rojo.

 <p>PARQUES NACIONALES NATURALES DE COLOMBIA</p>	<p>MANUAL</p> <p>USUARIO DOCUMENTADOR RUNAP</p>	Código: SINAP_MN_02
		Versión: 3
		Vigente desde: 27/04/2023

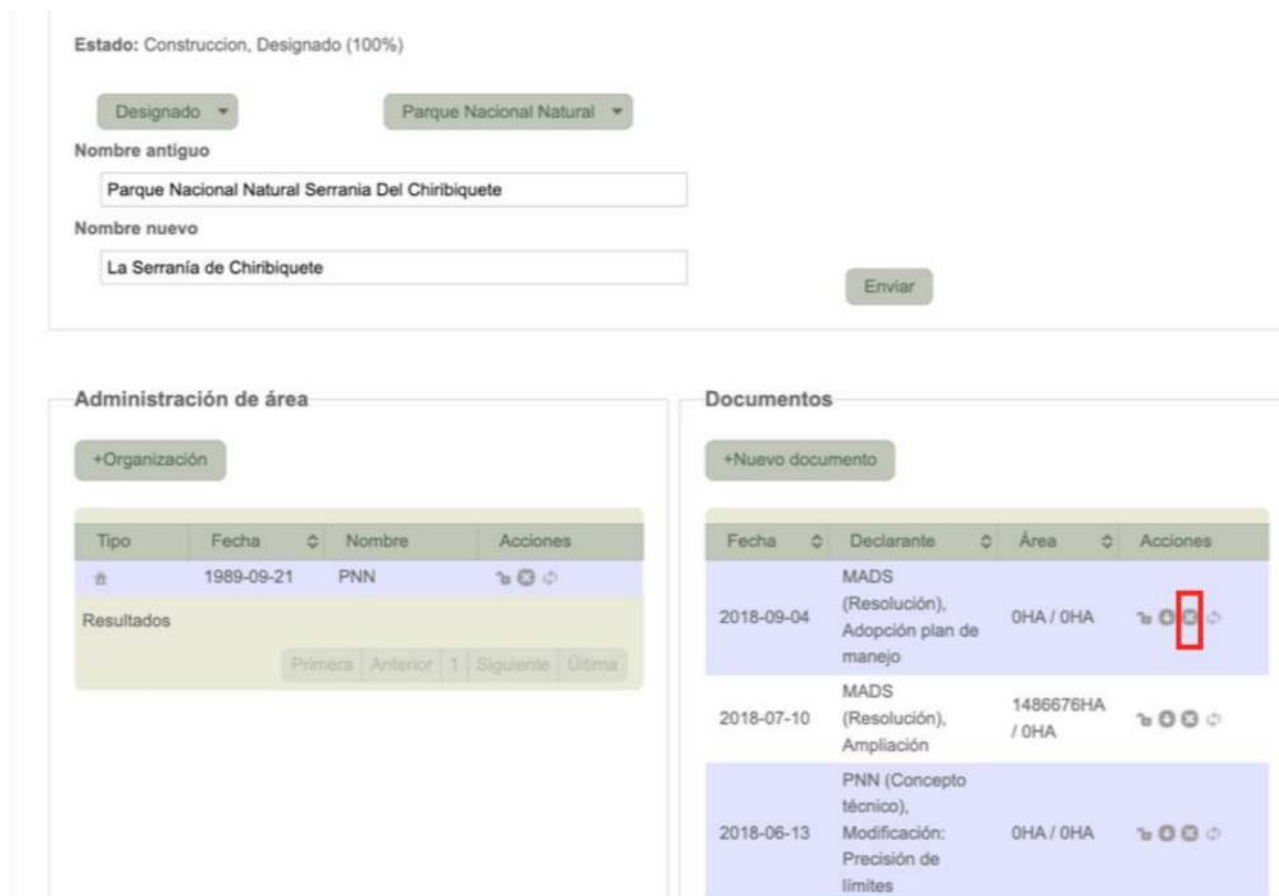


Imagen 77. Pestaña de información general – ícono borrar documento

6.9.5. Actualizar

Esta opción permite realizar la actualización de los documentos o actos administrativos asociados al área protegida, hacer clic en el botón **Actualizar** como se observa en la imagen del recuadro bordeado en color rojo.

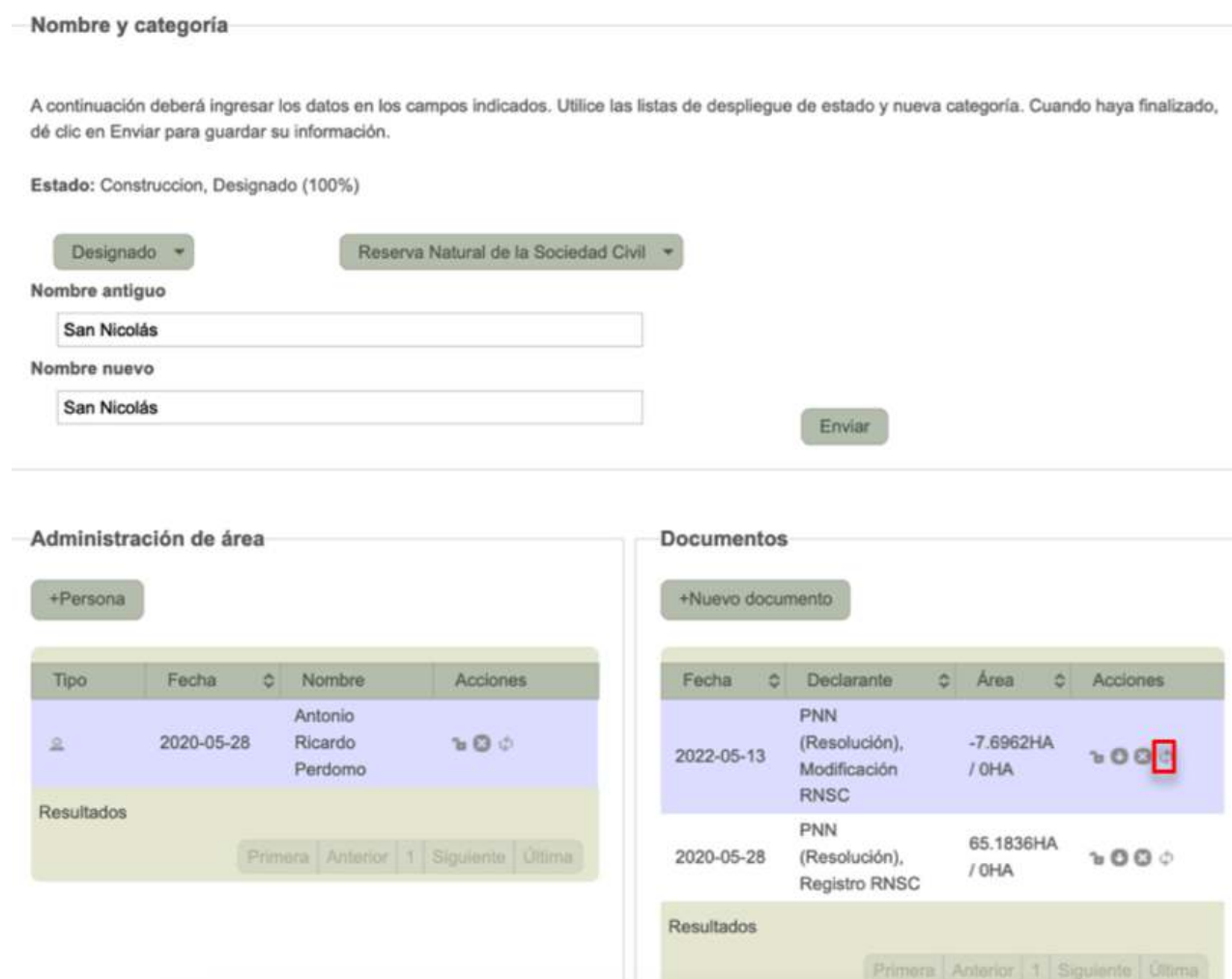



Imagen 78. Pestaña de información general – Ícono actualizar documento

 PARQUES NACIONALES NATURALES DE COLOMBIA	MANUAL USUARIO DOCUMENTADOR RUNAP	Código: SINAP_MN_02
		Versión: 3
		Vigente desde: 27/04/2023

6.9.6. Candado

A partir del año 2022 se estableció el candado con el fin de controlar los cambios que pueden realizarse a la información previamente ingresada a cada una de las áreas protegidas por parte de las respectivas autoridades ambientales y validada desde la administración del RUNAP, para así prevenir la probabilidad de modificar la información previamente validada o su pérdida, como se detalla a continuación:

Nombre antiguo

Nombre nuevo

Administración de área

Tipo	Fecha	Nombre	Acciones
	2007-12-27	CORPOGUAJIRA	

Resultados

Documentos

Fecha	Declarante	Área	Acciones
2014-12-19	CORPOGUAJIRA (Acuerdo del Consejo Directivo), Ampliación	3800HA / 0HA	
2010-01-28	CORPOGUAJIRA (Acuerdo del Consejo Directivo), Adopción plan de manejo	0HA / 0HA	
2007-12-27	CORPOGUAJIRA (Acuerdo del Consejo Directivo), Declaratoria	8494.15HA / 0HA	

Resultados

Administración de áreas por delegación / co-administrada

Organización	Fecha inicio	Fecha fin	Acciones
--------------	--------------	-----------	----------

Imagen 79. Pestaña de información general – ícono candado en documento

NOTA: Para realizar cambios o actualizaciones en las secciones de información que tengan candado, el usuario documentador deberá solicitar permiso al administrador temático del RUNAP, mediante un correo electrónico a runap@parquesnacionales.gov.co, indicando la sección específica que desea modificar y una breve justificación o motivo que genera el cambio.

6.9.7. Administración de áreas por delegación o áreas co-administradas

Para los casos en que un área protegida sea co-administrada por parte de dos autoridades ambientales, o que sea administrada por una autoridad ambiental delegada, hacer clic en el botón **Nueva administración** como se observa en recuadro bordeado en color rojo, para ingresar la información de la organización que ejerce esta función.

 PARQUES NACIONALES NATURALES DE COLOMBIA	MANUAL USUARIO DOCUMENTADOR RUNAP	Código: SINAP_MN_02
		Versión: 3
		Vigente desde: 27/04/2023

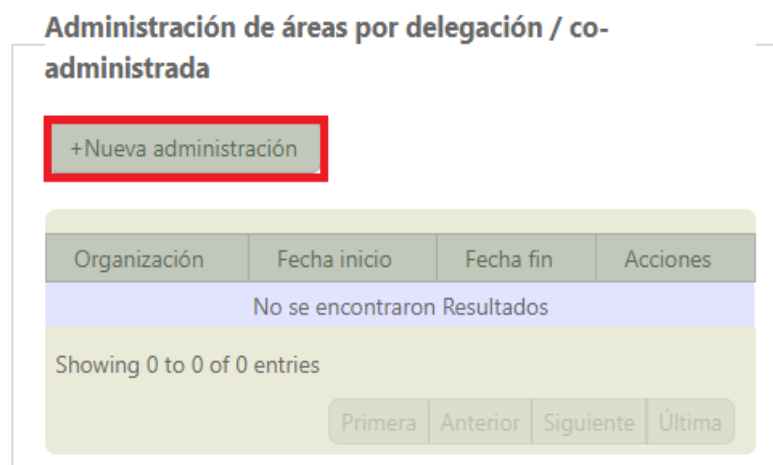


Imagen 80. Ventana Administración por delegación o co-administración - nueva administración

Se despliega la siguiente ventana que permite seleccionar la organización, el documento o acto administrativo correspondiente y las fechas asociadas, para finalizar hacer clic en el botón Enviar como se visualiza en el recuadro bordeado en color rojo.

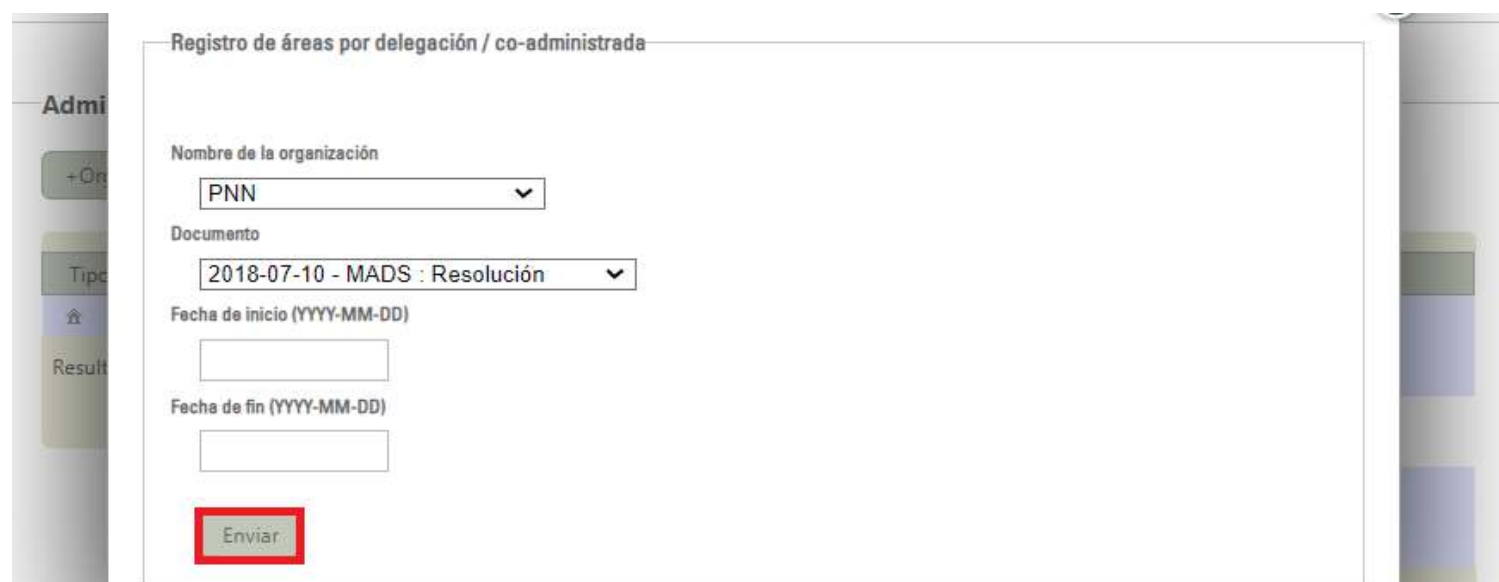


Imagen 81. Ventana información registro de áreas por delegación o co-administración y botón enviar

6.9.8. Área total de los documentos administrativos

Posterior al diligenciamiento de la información de documentos administrativos del área, en la sección **Área total de los documentos administrativos**, el usuario podrá verificar información del área reportada en los documentos administrativos previamente cargados.

En esta sección se debe diligenciar lo que corresponda al **Área total en los documentos administrativos (hectáreas)**, de acuerdo con la información ingresada por cada documento administrativo, según lo explicado anteriormente.

Solamente si existe un acto administrativo diligenciado, el sistema cargará automáticamente el valor en hectáreas del área protegida. En los casos en que existe más de un documento cargado para el área protegida, se deberá incorporar manualmente los valores de extensión de área terrestre y/o marítima que fueron ingresados en los campos correspondientes en la sección 9.3.2. (Documentos administrativos (Nuevo Documento)). Si existe alguna disparidad en la información reportada en hectáreas, deberá volver nuevamente a la sección documentos y hacer la revisión de los datos allí diligenciados. Por otra parte, en los casos en que se tengan varios documentos o actos administrativos, es necesario que el documentador diligencie estos campos a partir de la operación matemática (suma o resta) que corresponda con la extensión marina y/o terrestre relacionada en cada uno de los actos administrativos registrados en la sección 9.3.2 (Documentos administrativos (Nuevo Documento)) y que debe reflejar la trazabilidad histórica del área protegida.

 <p>PARQUES NACIONALES NATURALES DE COLOMBIA</p>	<p>MANUAL</p> <p>USUARIO DOCUMENTADOR RUNAP</p>	Código: SINAP_MN_02
		Versión: 3
		Vigente desde: 27/04/2023

En el ejemplo que se muestra a continuación el área protegida tiene hectáreas terrestres y marinas.

Área total en los documentos administrativos (hectáreas)

A continuación deberá ingresar el área total marítima y terrestre en hectareas de acuerdo a los documentos administrativos.

<p>Total área terrestre (ha)</p> <p style="text-align: center;">12.32</p>	<p>Total área marítima (ha)</p> <p style="text-align: center;">32.28</p>
--	---

Imagen 82. Pestaña de información general - área total terrestre y marítima

6.10. OBJETIVOS Y DESTINACIÓN

En esta pestaña, usted puede ingresar la información correspondiente a Objetivos y Usos y Actividades relacionados con el área protegida, así como cargar el(los) archivo(s) del plan de manejo correspondiente.

Para ingresar los objetivos de conservación del área protegida, el sistema muestra un menú con los objetivos generales de conservación establecidos en el decreto 2372 de 2010 (Biodiversidad, Servicios ecosistémicos y cultura), los cuales a su vez pueden ser relacionados con los objetivos específicos asociados, de acuerdo con lo cual se deben elegir los que correspondan según el área protegida que se está inscribiendo y que se encuentran registrados en los documentos o actos administrativos cargados anteriormente en el RUNAP.

Es importante resaltar que los objetivos de conservación del área protegida deben estar conforme a la categoría de manejo del área protegida seleccionada de acuerdo a lo establecido en el Decreto 2372 de 2010.



The screenshot shows the 'Objetivos y Destinación' tab selected in the navigation menu. The 'Objetivos' section provides instructions on how to add objectives and lists several objectives under the 'Biodiversidad' category, such as 'Asegurar la continuidad de los procesos ecológicos y evolutivos naturales para mantener la diversidad biológica'. The 'Usos y actividades' section provides instructions on how to add uses and lists several activities, such as 'Protección', 'Regulación', 'Ordenamiento', 'Recuperación y rehabilitación de ecosistemas', and 'Fortalecimiento y manejo de hábitats'.

Imagen 83. Menú Panel usuario documentador - pestaña de objetivos y destinación

 PARQUES NACIONALES NATURALES DE COLOMBIA	MANUAL	Código: SINAP_MN_02
	USUARIO DOCUMENTADOR RUNAP	Versión: 3
		Vigente desde: 27/04/2023

6.10.1. Agregar objetivos

En esta sección se deben incluir los objetivos de conservación del área protegida como se encuentran relacionados en el acto administrativo, hacer clic en el botón **+Agregar objetivo**, como se observa en el recuadro en color rojo.



Imagen 84. Pestaña objetivos y destinación - agregar objetivo

Se activa la ventana que permite seleccionar el objetivo general de conservación y los objetivos específicos relacionados con el área protegida de acuerdo a los objetivos señalados en el Decreto 2372 de 2010 (unificado en el Decreto 1076 de 2015), los cuales se podrán asociar entre ellos según corresponda. Para visualizar la información de cada uno de los objetivos hacer clic en el botón +, y en el botón – para ocultar la misma.

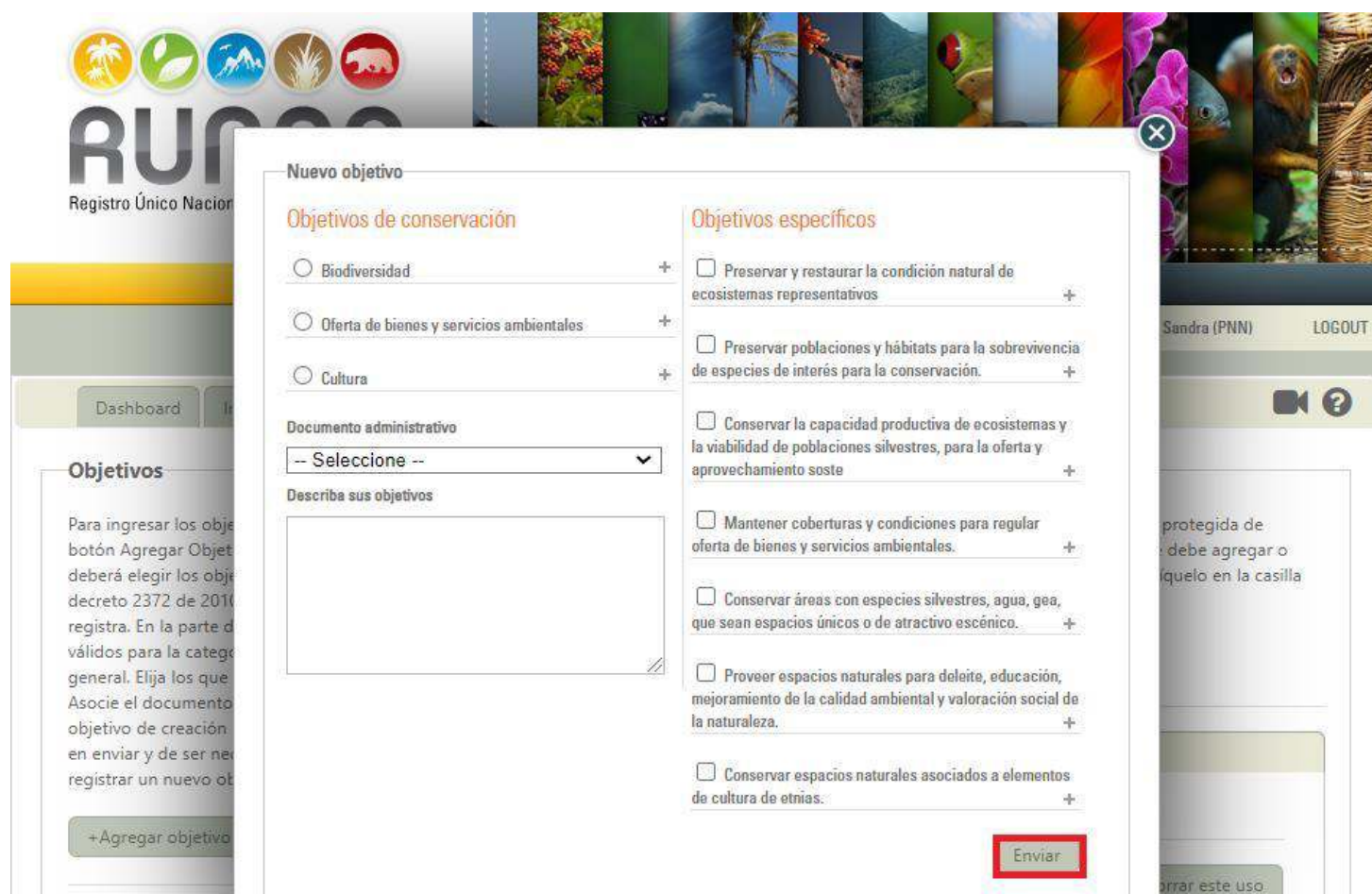


Imagen 85. Ventana nuevo objetivo – descripción del objetivo y selección de objetivos y botón enviar

 <p>PARQUES NACIONALES NATURALES DE COLOMBIA</p>	<p>MANUAL</p> <p>USUARIO DOCUMENTADOR RUNAP</p>	Código: SINAP_MN_02
		Versión: 3
		Vigente desde: 27/04/2023

En el menú desplegable de **Documento administrativo**, seleccione el acto administrativo donde se encuentra el objetivo de conservación que va a incluir, y en el campo **Describe sus objetivos**, se debe escribir o digitar el texto correspondiente a cada objetivo de conservación del área protegida de manera individual, tal y como se encuentra en el acto administrativo, para finalizar haga clic en el botón **Enviar**, como se observa en el recuadro bordeado en color rojo.

Objetivos de conservación

Biodiversidad

Asegurar la continuidad de los procesos ecológicos y evolutivos naturales para mantener la diversidad biológica

Oferta de bienes y servicios ambientales

Garantizar la oferta de bienes y servicios ambientales esenciales para el bienestar humano

Cultura

Garantizar la permanencia del medio natural, o de algunos de sus componentes, como fundamento par el mantenimiento de la diversidad cultural del país y de la valoración de la naturaleza

Documento administrativo

-- Seleccione --

2018-07-10 - MADS : Resolución

2013-08-21 - PNN : Resolución

1989-09-21 - INDERENA : Resolución

Objetivos específicos

Preservar y restaurar la condición natural de ecosistemas representativos

Preservar y restaurar la condición natural de espacios que representen los ecosistemas del país o combinaciones características de ellos.

Preservar poblaciones y hábitats para la sobrevivencia de especies de interés para la conservación.

Preservar las poblaciones y los hábitats necesarios para la sobrevivencia de las especies o conjuntos de especies silvestres que presentan condiciones particulares de especial interés para la conservación de la biodiversidad, con énfasis en aquellas de distribución restringida.

Conservar la capacidad productiva de ecosistemas y la viabilidad de poblaciones silvestres, para la oferta y aprovechamiento sostenido

Conservar la capacidad productiva de ecosistemas naturales o de aquellos en proceso de restablecimiento de su estado natural, así como la viabilidad de las poblaciones de especies silvestres, de manera que se garantice una oferta y aprovechamiento sostenible de los recursos biológicos.

Mantener coberturas y condiciones para regular oferta de bienes y servicios ambientales.

Mantener las coberturas naturales y aquellas en proceso de restablecimiento de su estado natural, así como las condiciones ambientales necesarias para regular la oferta de bienes y servicios ambientales.

Conservar áreas con especies silvestres, agua, gea, que sean espacios únicos o de atractivo escénico.

Conservar áreas que contengan manifestaciones de especies silvestres, agua, gea, o combinaciones de éstas, que se constituyen en espacios únicos, ramos o de atractivo escénico especial, debido a su significación científica, emblemática o que conlleven significados tradicionales especiales para las culturas del país.

Proveer espacios naturales para deleite, educación, mejoramiento de la calidad ambiental y valoración social de la naturaleza.

Proveer espacios naturales o aquellos en proceso de restablecimiento de su estado natural, aptos para el deleite, la recreación, la educación, el mejoramiento de la calidad ambiental y la valoración social de la naturaleza.

Conservar espacios naturales asociados a elementos de cultura de etnias.

Conservar espacios naturales asociados a elementos de cultura material o inmaterial de grupos étnicos.

Enviar

Imagen 86. Ventana nuevo objetivo – selección Documento administrativo y botón enviar

 <p>PARQUES NACIONALES NATURALES DE COLOMBIA</p>	<p>MANUAL</p> <p>USUARIO DOCUMENTADOR RUNAP</p>	Código: SINAP_MN_02
		Versión: 3
		Vigente desde: 27/04/2023

Importante: Se deben incluir todos los objetivos de conservación del área protegida de manera individual, para lo cual se debe realizar este proceso las veces que se requiera y de acuerdo a los objetivos de conservación que se encuentren registrados en el acto administrativo correspondiente.

6.10.2. Borrar este objetivo

Esta opción permite borrar los usos que se han ingresado del área protegida inscrita, hacer clic en el botón **Borrar este objetivo** como se observa en el recuadro bordeado en color rojo.

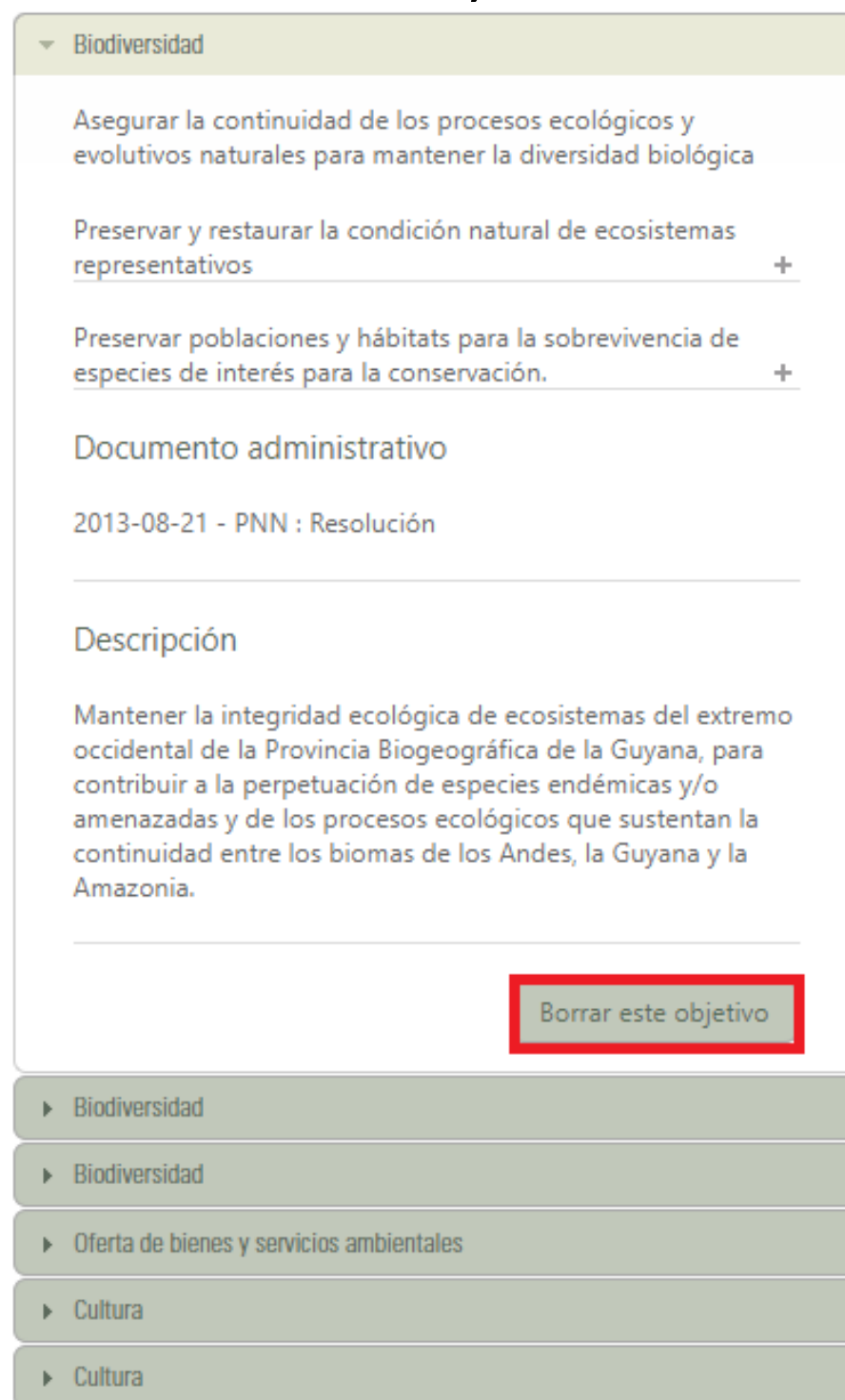


Imagen 87. Ventana nuevo objetivo - borrar objetivo

6.10.3. Usos y actividades

De acuerdo con la destinación, usos y actividades permitidas según la normatividad vigente para las diferentes categorías de áreas protegidas del SINAP, ingresar los usos y actividades relacionadas con el área protegida que se está inscribiendo o actualizando. Es importante relacionar la información que se encuentra soportada en los actos administrativos cargados anteriormente en el RUNAP y de acuerdo a los lineamientos establecidos en el Decreto 2372 de 2010 (unificado en el Decreto 1076 de 2015), hacer clic en el botón **Agregar uso**, como se observa en el recuadro bordeado en color rojo.


 <p>PARQUES NACIONALES NATURALES DE COLOMBIA</p>	<p>MANUAL</p> <p>USUARIO DOCUMENTADOR RUNAP</p>	Código: SINAP_MN_02
		Versión: 3
		Vigente desde: 27/04/2023



Imagen 88. Pestaña objetivos y destinación – usos y actividades

Se activa la ventana **Agregar uso y actividades** seleccione del campo **Actividad** utilizando la lista desplegable y seleccione el uso y actividad de acuerdo con la información disponible según el Decreto 2372 de 2010 (unificado en el Decreto 1076 de 2015) y lo que se encuentra registrado en el acto administrativo correspondiente. En el cuadro de **Observaciones** diligencie los detalles relacionados con cada uso y actividad permitida.

A continuación, se muestran algunas opciones de los menús desplegados.

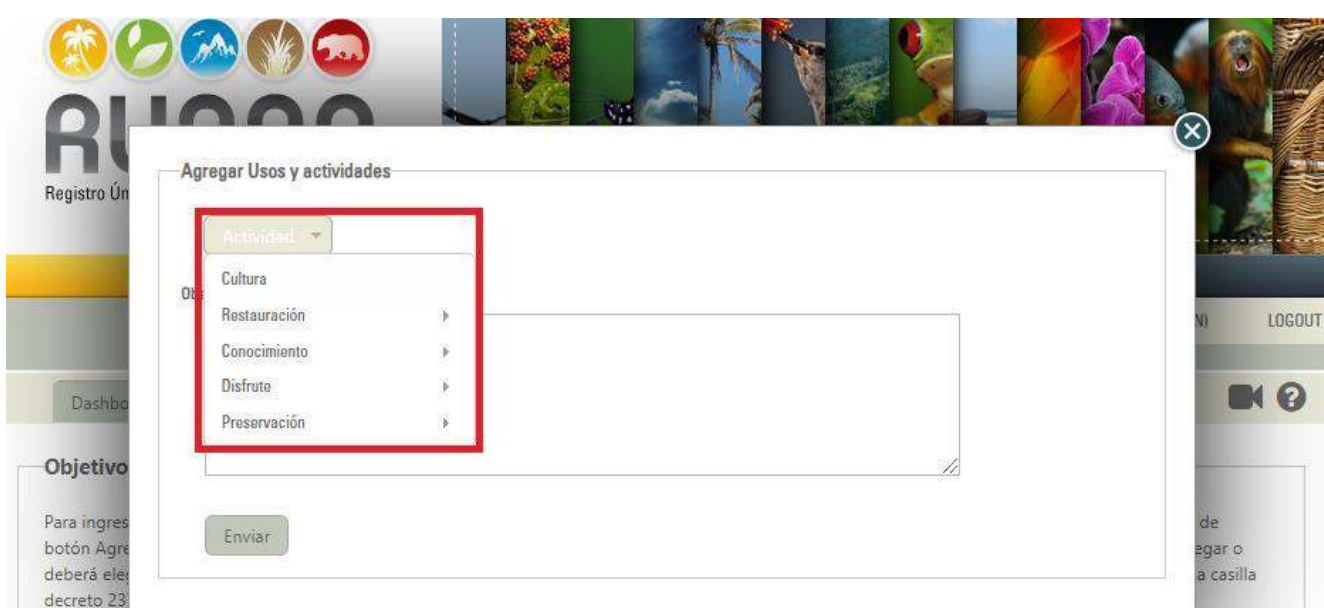



Imagen 89. Ventana agregar usos y actividades - selección actividad

 <p>PARQUES NACIONALES NATURALES DE COLOMBIA</p>	<p>MANUAL</p> <p>USUARIO DOCUMENTADOR RUNAP</p>	Código: SINAP_MN_02
		Versión: 3
		Vigente desde: 27/04/2023

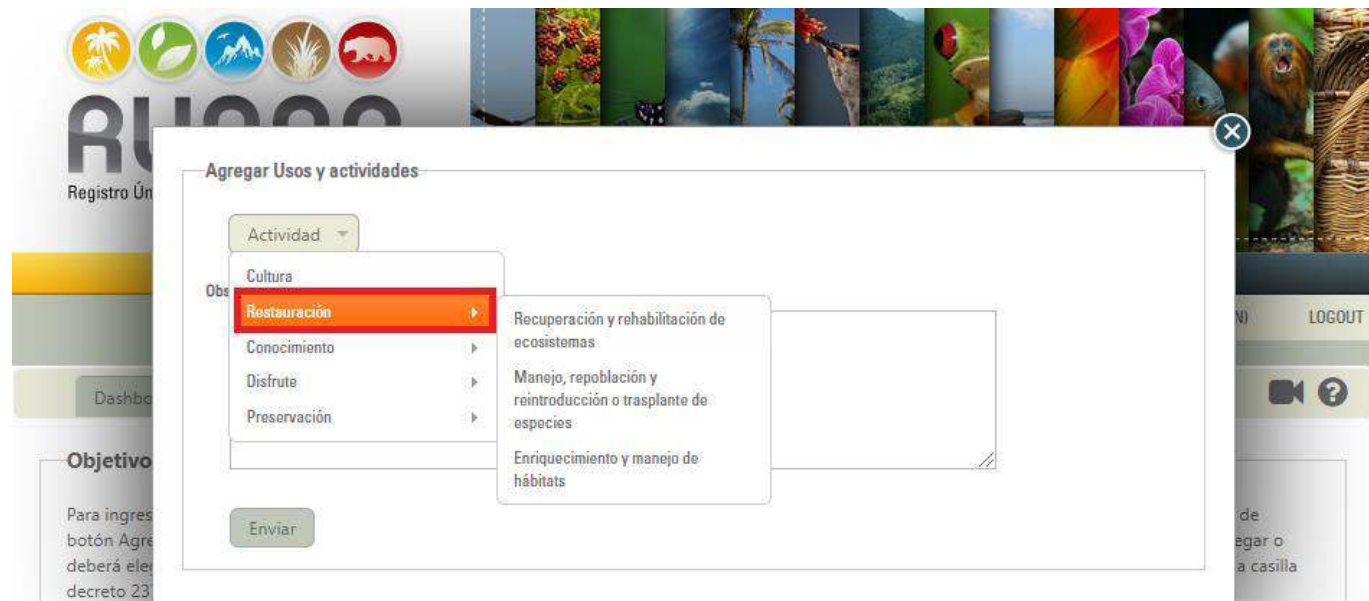


Imagen 90. Ventana Agregar usos y actividades - selección actividades de restauración

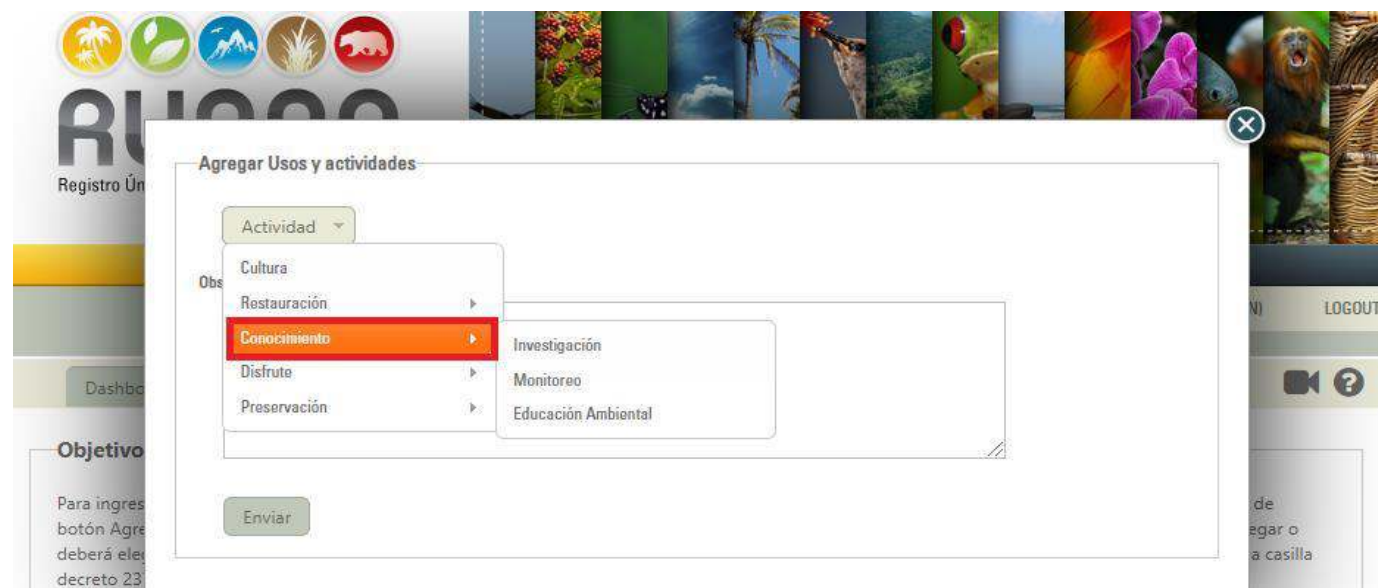


Imagen 91. Ventana Agregar usos y actividades - selección actividades de conocimiento

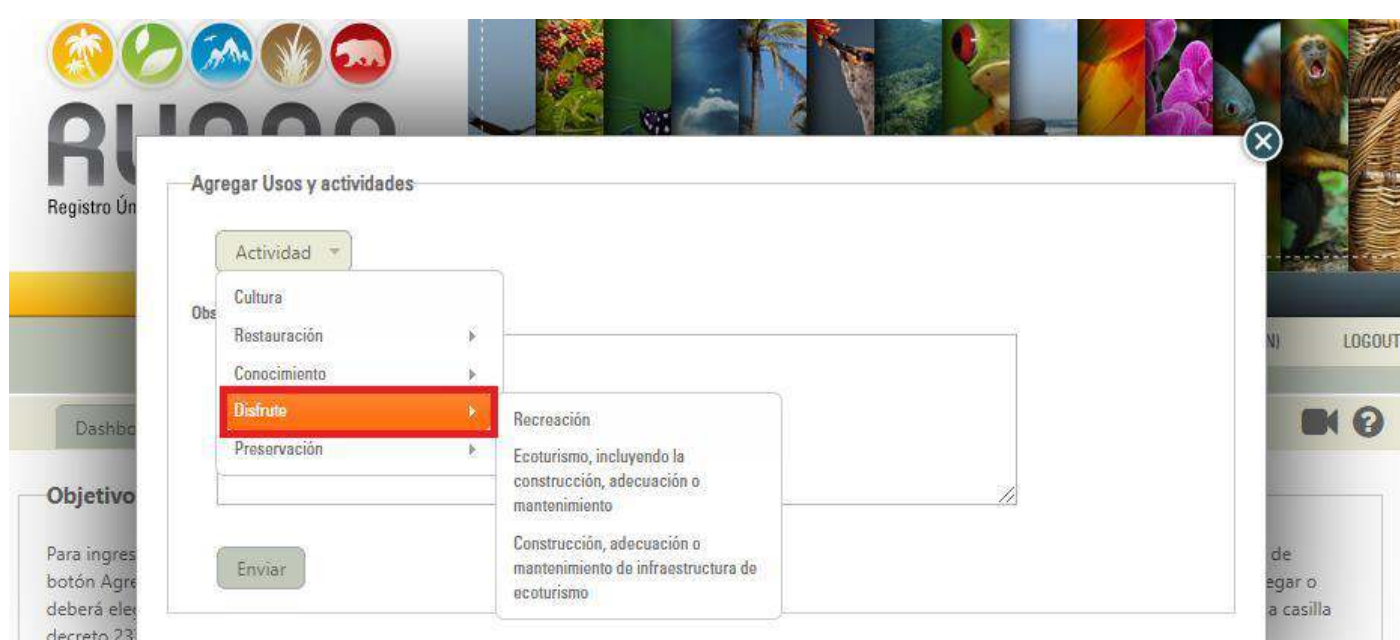



Imagen 92. Ventana Agregar usos y actividades - selección actividades de disfrute

Para finalizar hacer clic sobre el botón **Enviar**, como se observa en el recuadro bordeado de color rojo.

 <p>PARQUES NACIONALES NATURALES DE COLOMBIA</p>	<p>MANUAL</p> <p>USUARIO DOCUMENTADOR RUNAP</p>	Código: SINAP_MN_02
		Versión: 3
		Vigente desde: 27/04/2023

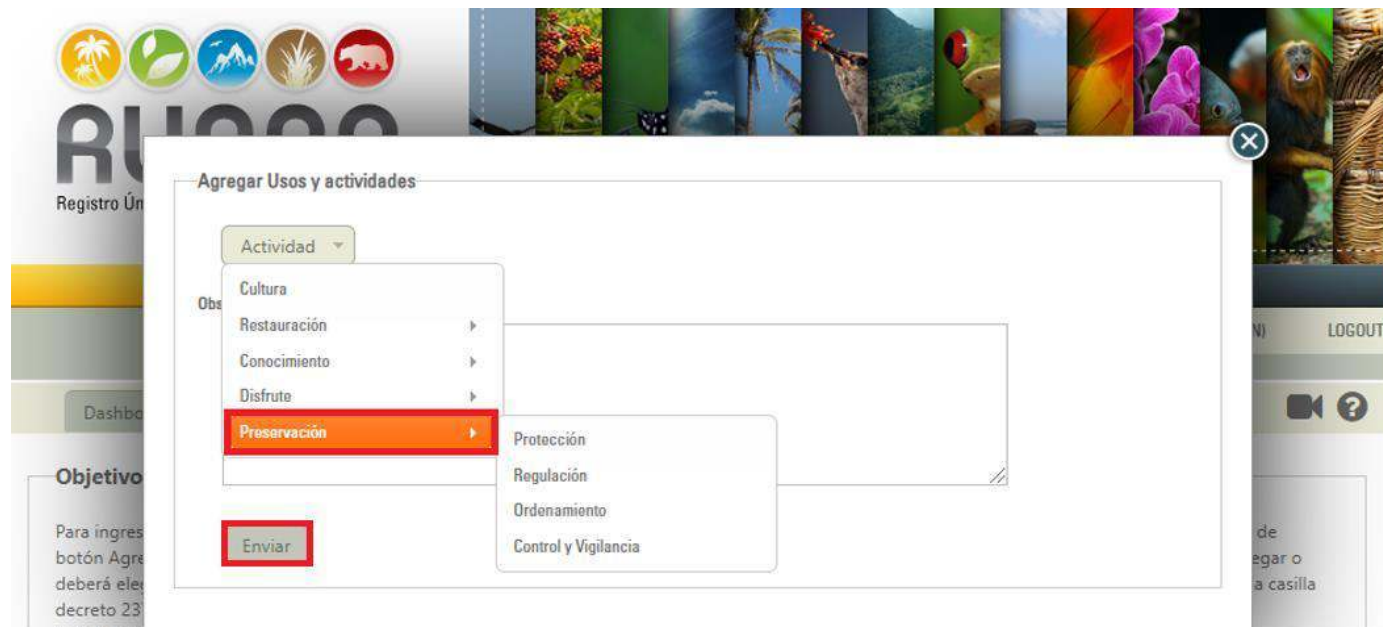


Imagen 93. Ventana Agregar usos y actividades - selección actividades de preservación y botón enviar

Importante: Se deben incluir todos los usos y actividades permitidas del área protegida de manera individual, para lo cual debe realizar este proceso las veces que se requiera y de acuerdo a los que se encuentren registrados en el acto administrativo correspondiente.

6.10.4. Borrar este uso

Esta opción permite borrar los usos que se han ingresado del área protegida inscrita, hacer clic en el botón **Borrar este uso** como se observa en el recuadro bordeado en color rojo.




Imagen 94. Pestaña objetivos y destinación - borrar uso

6.10.5. Instrumentos de planeación

Para adjuntar los documentos relacionados con la planeación del área protegida, en la sección **Instrumentos de planeación** de la pestaña **Objetivos y Destinación**, oprima el botón **+Agregar instrumento**, como se observa en el recuadro bordeado en color rojo.

 PARQUES NACIONALES NATURALES DE COLOMBIA	MANUAL	Código: SINAP_MN_02
	USUARIO DOCUMENTADOR RUNAP	Versión: 3
		Vigente desde: 27/04/2023

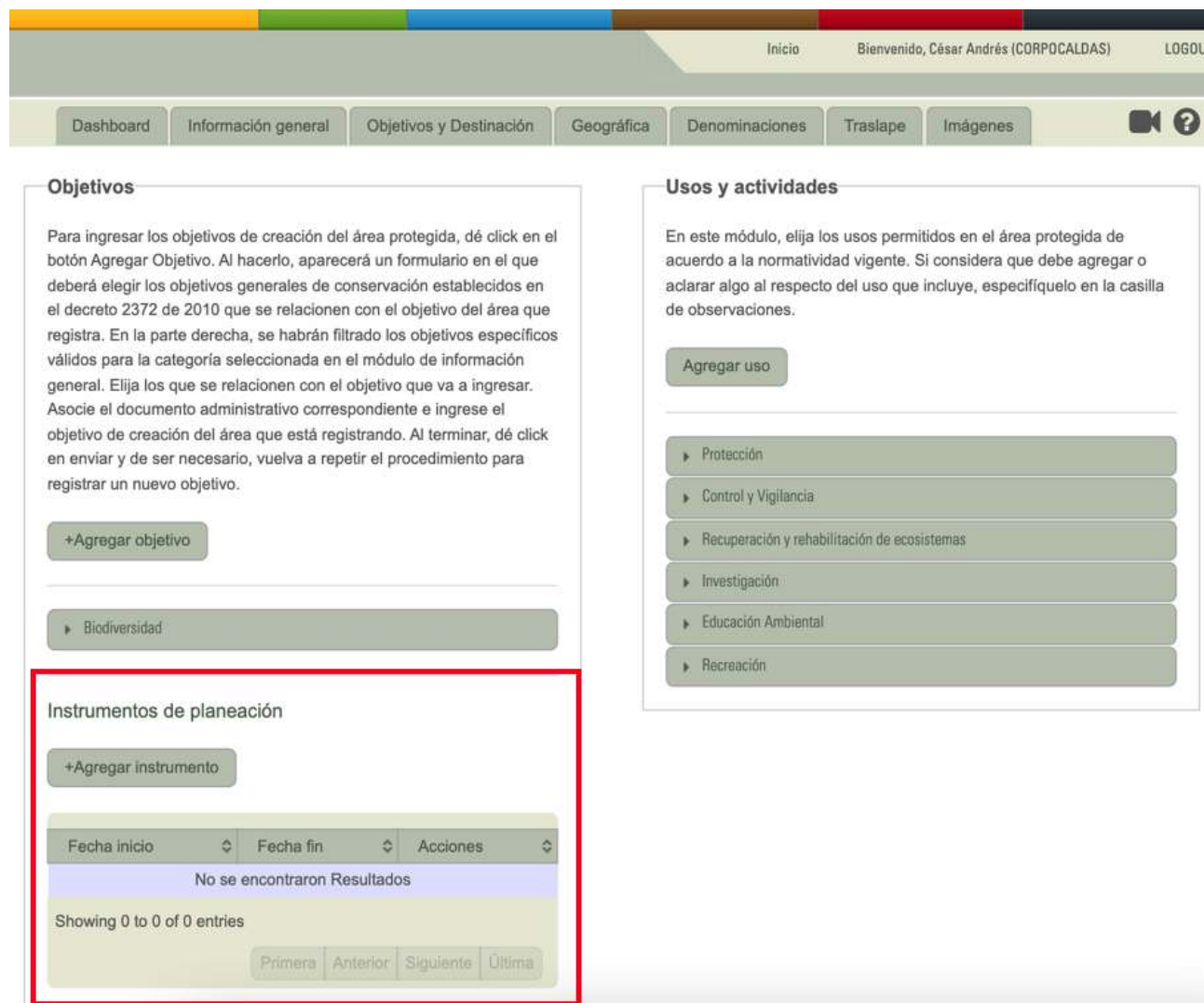


Imagen 95. Pestaña objetivos y destinación - instrumentos de planeación

Se despliega la ventana **Agregue instrumento de planeación**, ingrese la fecha inicial y final con el calendario que se habilita (los planes de manejo tienen vigencia de 5 años, de acuerdo al Decreto 2372 de 2010, unificado en el Decreto 1076 de 2015) y elija entre las opciones: Plan de manejo o REM (Régimen especial de manejo) y proceda a seleccionar el acto administrativo mediante el cual se adoptó el instrumento de planificación correspondiente (el cual debe estar cargado en la sección **Documentos** de la pestaña de Información General).

Nota: Los REM aplican para las áreas protegidas del Sistema de Parques Nacionales Naturales de Colombia (SPNN) que se traslapan con comunidades étnicas.

Finalmente, seleccione subir archivo para cargar el documento en formato “.pdf” en el aplicativo RUNAP. Es importante tener en cuenta que el tamaño máximo permitido de archivos es de 20 MB. Se sugiere eliminar los anexos para archivos muy pesados, en este caso se puede agregar una nota explicativa en el documento indicando que se pueden enviar a solicitud del interesado.

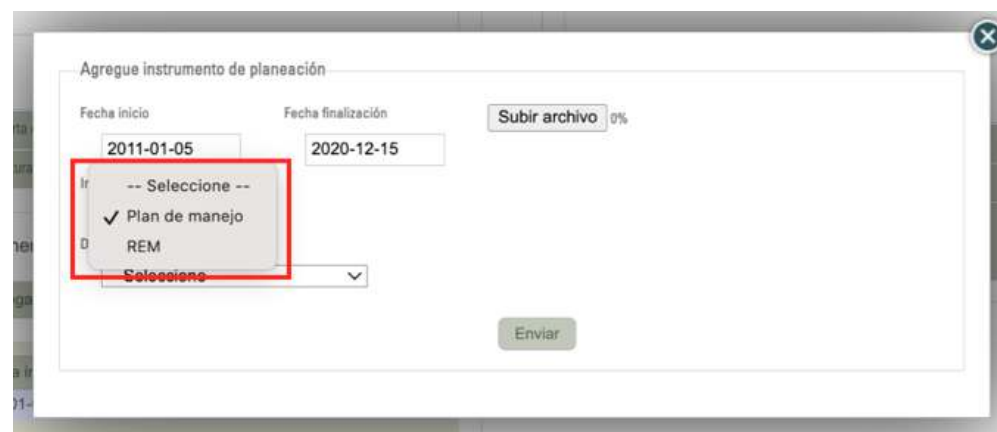


Imagen 96. Ventana agregar instrumento de planeación – menú tipo de instrumento de planeación


 PARQUES NACIONALES NATURALES DE COLOMBIA	MANUAL USUARIO DOCUMENTADOR RUNAP	Código: SINAP_MN_02
		Versión: 3
		Vigente desde: 27/04/2023



Imagen 97. Ventana agregar instrumento de planeación - selección documento administrativo para asociar

Para finalizar hacer clic en el botón **Enviar** como se observa en el recuadro bordeado en color rojo.

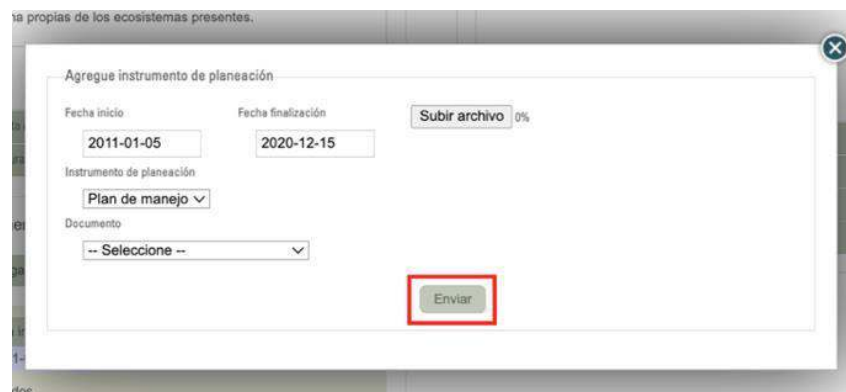


Imagen 98. Ventana agregar instrumento de planeación - botón enviar

6.11. GEOGRÁFICA

Para el diligenciamiento de la información en esta sección es importante contar con el archivo “.zip” que contiene el *shapefile* del límite del área protegida (solamente un polígono) teniendo en cuenta que el nombre del archivo no debe contener caracteres especiales, “ñ”, o tildes. Todos los campos son requeridos para completar la información mínima del área protegida.

Para la carga de la información geográfica se deben tener en cuenta los siguientes lineamientos:

1. Todos los campos del metadato deben estar diligenciados.
2. Las coordenadas del metadato se deben ingresar en grados decimales y se debe usar “punto” como separador de decimales (p.ej. -73.41853).
3. La carpeta donde se encuentran los archivos que se adjuntan deben tener las siguientes extensiones: (.dbf, .prj, .sbn, .sbx, .shp, .shx).
4. Es importante tener en cuenta que si existen otros archivos con extensiones como: **cpg y .xml.**, estos se deben eliminar antes de comprimir el archivo.
5. El archivo *shapefile* debe estar referenciado en el sistema de referencia Magna Sirgas.
6. Se requiere que el *shapefile* contenga campos o atributos con el cálculo de área en el sistema de proyección cartográfica “Transverse Mercator” con el “Origen Único Nacional” (EPSG: 9377), referido al Marco Geocéntrico Nacional de Referencia, según lo establecido resolución 471 del 14 de mayo de 2020 y las consideraciones de la resolución 529 del 5 de junio de 2020 emitidas por el Instituto Geográfico Agustín Codazzi y adoptado por PNN mediante circular No.20202400000014 del 2020.
7. Se debe revisar que el archivo en formato *shapefile* contenga un solo registro dentro del archivo “.dbf”, independiente si el área protegida está conformada por varios polígonos separados. Para este caso, se debe

 <p>PARQUES NACIONALES NATURALES DE COLOMBIA</p>	<p>MANUAL</p> <p>USUARIO DOCUMENTADOR RUNAP</p>	Código: SINAP_MN_02
		Versión: 3
		Vigente desde: 27/04/2023

realizar la unión o “merge” de todos los registros dentro de la tabla de atributos del archivo *shapefile*. Esto mismo se realiza en función de poder calcular el total del área protegida.

8. Comprimir los archivos anunciados anteriormente en el formato **ZIP**.

6.11.1. Nombre

Digitar el nombre del Área Protegida de acuerdo a la resolución, sin incluir la categoría, como se observa en el recuadro bordeado en color rojo.

Importante: El nombre no debe contener (tildes, puntos, caracteres especiales, Ñ, apóstrofes y/o signos).



Imagen 99. Pestaña geográfica - nombre del área protegida

6.11.2. Escala

Seleccionar la escala de generación de la información geográfica del límite del área protegida como se indica en el recuadro bordeado en color rojo.

Importante: Si se considera que es necesario que se incluya otra escala de información en la lista de valores, se debe solicitar al correo runap@parquesnacionales.gov.co.


 <p>PARQUES NACIONALES NATURALES DE COLOMBIA</p>	<p>MANUAL</p> <p>USUARIO DOCUMENTADOR RUNAP</p>	Código: SINAP_MN_02
		Versión: 3
		Vigente desde: 27/04/2023



Imagen 100. Pestaña geográfica - escala

6.11.3. Tipo de documento y documento

Seleccionar de la lista desplegable el **Tipo de Documento** (acto administrativo) relacionado con la declaratoria, modificación o realinderación del área protegida, etc, como se observa en el recuadro en rojo y en el campo **Documento** se desplegará la lista de los documentos (actos administrativos) que se han ingresado en la información general, seleccione el que se asocia con la información geográfica a incluir.

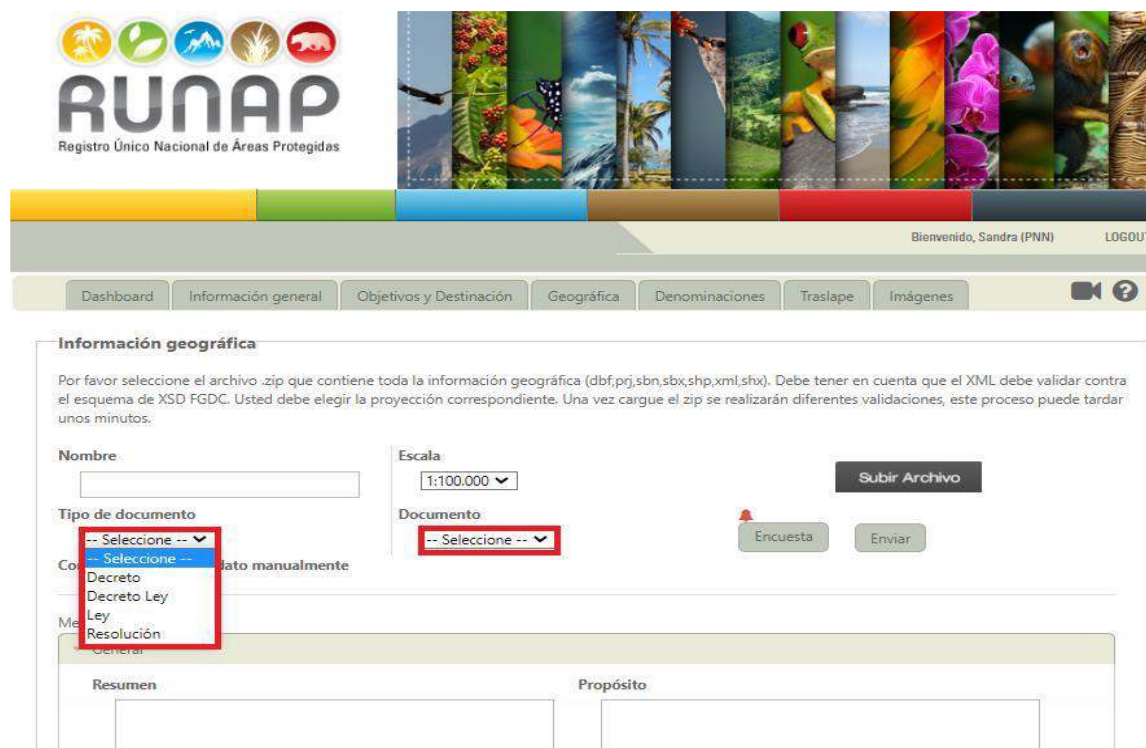


Imagen 101. Pestaña geográfica - tipo documento y cargue del documento al aplicativo

6.11.4. Construcción del metadato manualmente

Luego de diligenciar la información geográfica asociada al área protegida, activar la casilla **Construcción del metadato manualmente** como se observa en recuadro bordeado en color rojo.

 <p>PARQUES NACIONALES NATURALES DE COLOMBIA</p>	<p>MANUAL</p> <p>USUARIO DOCUMENTADOR RUNAP</p>	Código: SINAP_MN_02
		Versión: 3
		Vigente desde: 27/04/2023




Imagen 102. Pestaña geográfica - construcción del metadato manualmente


Se debe tener en cuenta que la carga de la información geográfica se debe hacer completa, es decir se deben llenar todos los datos requeridos en el metadato y cargar el *shapefile* respectivo, no es posible cargar solamente información de metadato sin cargar el respectivo archivo geográfico.

A continuación, se explica en detalle los pasos para la construcción del metadato y se puede observar el ejemplo de un metadato construido y las indicaciones de su diligenciamiento

6.11.5. Metadato - Sección General

Para la construcción del metadato, hacer clic en la pestaña **General** como se observa en el recuadro bordeado en color rojo y a continuación se despliega el siguiente formulario.

Imagen 103. Metadato - sección general

 <p>PARQUES NACIONALES NATURALES DE COLOMBIA</p>	MANUAL USUARIO DOCUMENTADOR RUNAP	Código: SINAP_MN_02
		Versión: 3
		Vigente desde: 27/04/2023

A continuación, se describe la información que se debe diligenciar en cada campo usando un ejemplo básico para su diligenciamiento.

Resumen

Descripción del campo: *Breve resumen descriptivo del producto o servicio geográfico*

p. ej. Límite oficial del Área Protegida de la (Reserva Natural de la Sociedad Civil, Parque Nacional Natural, etc) Nombre Área Protegida de acuerdo al (resolución, decreto ley, acuerdo, etc) a escala 1: XXXXXX, ubicada en el municipio XXXXXX, departamento de XXXXXXXXX

p. ej. Límite oficial del Área Protegida del (Distrito Nacional de Manejo Integrado Cabo Manglares Bajo Mira y Frontera) de acuerdo a la resolución 2299 de 3/11/2017 a escala 1:100.000: ubicada en el municipio Tumaco, departamento de Nariño.

Propósito

Breve resumen de las intenciones con las que se ha desarrollado el producto y/o servicio geográfico.

p. ej. Límite oficial del Área Protegida de la (Reserva Natural de la Sociedad Civil, Parque Nacional Natural, etc.) Nombre Área Protegida de acuerdo al (resolución, decreto ley, acuerdo, etc.) es fundamental para identificar en el territorio las áreas a recuperar, manejar y conservar con la participación de todos los actores.

p. ej. Precisión del límite del Área Protegida denominada Distrito Nacional de Manejo Integrado Cabo Manglares Bajo Mira y Frontera), de acuerdo al acto administrativo de precisión de límites del año 2020.

Información Adicional

Otra información relevante del método de captura, información base con la que se ha desarrollado el producto y/o servicio geográfico.


p. ej. La información fue suministrada por Entidad administradora, registrada en el año XXXX con (resolución, decreto ley, acuerdo, etc.) No. XXXX día, mes y año.

p. ej. La información fue suministrada por Parques Nacionales Naturales de Colombia de acuerdo con la Resolución de precisión de límites No. 2214 del 28 de diciembre de 2016.

Condiciones de Uso

Limitación que afecta la capacidad del recurso para el uso del recurso o metadatos.

p. ej. El usuario se compromete a hacer referencia bibliográfica del origen de esta información.

 <p>PARQUES NACIONALES NATURALES DE COLOMBIA</p>	MANUAL USUARIO DOCUMENTADOR RUNAP	Código: SINAP_MN_02
		Versión: 3
		Vigente desde: 27/04/2023

Condiciones de Acceso

Limitación que afecta la aptitud para el uso del recurso o metadatos restricciones de acceso aplicadas para asegurar la protección de la intimidad o la propiedad intelectual, así como las restricciones o limitaciones especiales para obtener el recurso o los metadatos

p. ej. (Copyright, Patente, Licencia, etc.). La información se puede acceder de manera libre, haciendo la solicitud directamente a la entidad o descargándola a través de los servicios disponibles como el visor Parques Nacionales Naturales o el RUNAP.

La información se puede acceder de manera libre, haciendo la solicitud directamente a la entidad o descargándola desde el visor de Parques Nacionales.

Créditos

Reconocimiento de aquellos que han contribuido en el desarrollo del producto y/o servicio geográfico.

p. ej. Entidad administradora, año

p. ej. Parques Nacionales Naturales de Colombia, 2020

Palabras claves temáticas

Palabra(s) comúnmente utilizadas o palabra(s) o frase(s) formalizadas utilizadas para identificar un tema o materia relacionado con el producto o servicio geográfico

p. ej. Temática (SINAP, RUNAP), Categoría de manejo (Reserva Natural de la Sociedad Civil, Parque Nacional Natural, etc.)

p. ej. RUNAP, Parque Nacional Natural

Palabras claves de lugar


Palabra(s) comúnmente utilizadas o palabra(s) o frase(s) formalizadas utilizadas para identificar un lugar relacionado con el producto o servicio geográfico.

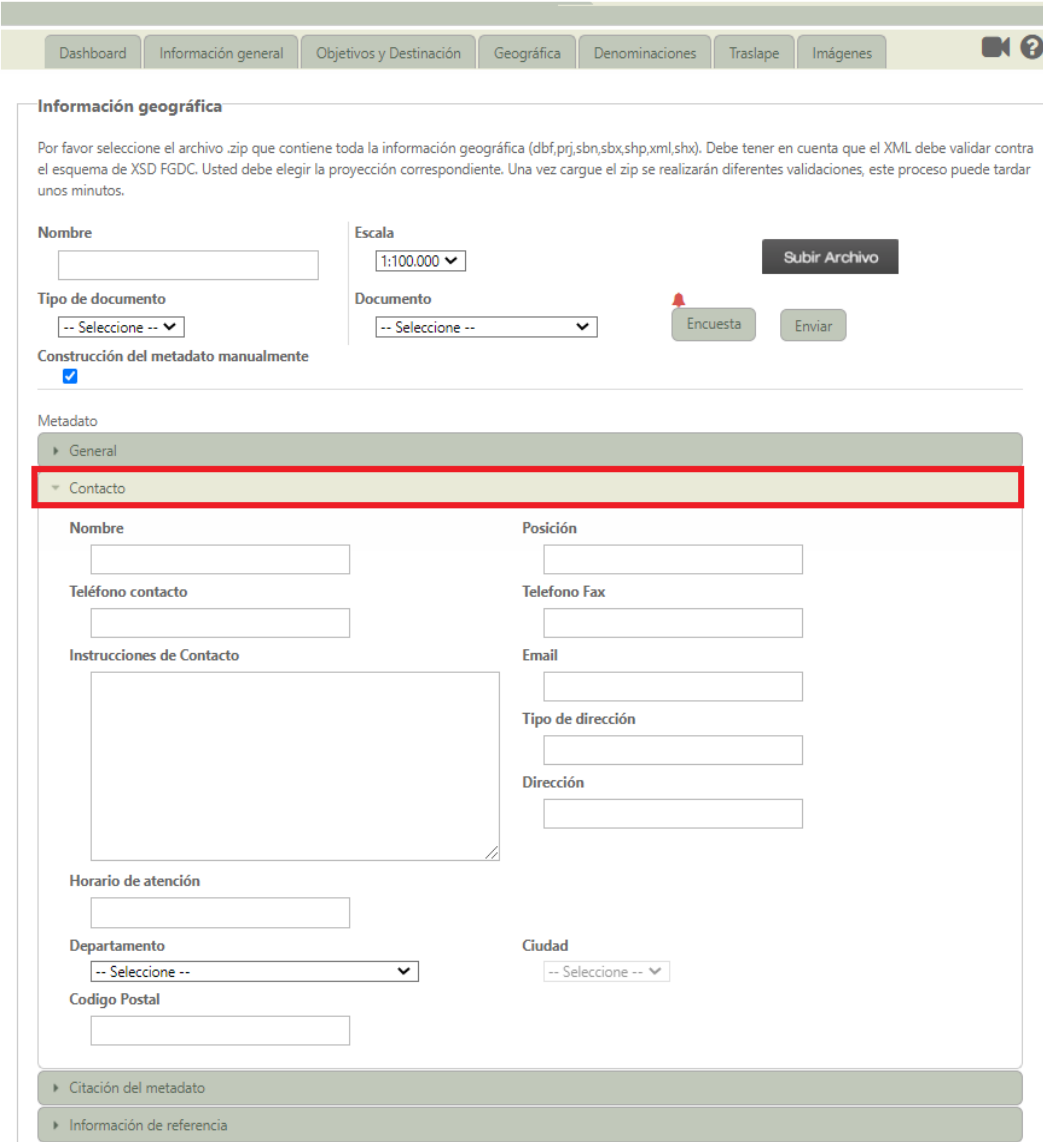
p. ej. (Reserva Natural de la Sociedad Civil, Parque Nacional Natural, etc.), Nombre de área protegida. Municipio XXXXXXXX, Departamento XXXXXXXX, País XXXXXXXX

p. ej. Distrito Nacional de Manejo Integrado Cabo Manglares Bajo Mira y Frontera, Municipio Tumaco, Departamento Nariño, País Colombia.

6.11.6. Metadato - Sección Contacto

Hacer clic en la pestaña **Contacto** como se observa en el recuadro bordeado en color rojo y proceder a diligenciar el formulario.

 <p>PARQUES NACIONALES NATURALES DE COLOMBIA</p>	<p>MANUAL</p> <p>USUARIO DOCUMENTADOR RUNAP</p>	Código: SINAP_MN_02
		Versión: 3
		Vigente desde: 27/04/2023



Información geográfica

Por favor seleccione el archivo .zip que contiene toda la información geográfica (dbf,prj,sbn,sbx,shp.xml,shx). Debe tener en cuenta que el XML debe validar contra el esquema de XSD FGDC. Usted debe elegir la proyección correspondiente. Una vez cargue el zip se realizarán diferentes validaciones, este proceso puede tardar unos minutos.

Nombre:

Escala: 1:100.000

Tipo de documento: -- Seleccione --

Documento: -- Seleccione --

Subir Archivo

Encuesta

Enviar

Construcción del metadato manualmente

Metadato

General

Contacto

Nombre:

Posición:

Teléfono contacto:

Telefono Fax:

Instrucciones de Contacto:

Email:

Tipo de dirección:

Dirección:

Horario de atención:

Departamento: -- Seleccione --

Ciudad: -- Seleccione --

Código Postal:

Citación del metadato

Información de referencia

Imagen 104. Metadato - sección contacto

Nombre

Nombre de la autoridad ambiental o nombre del profesional responsable de la producción o carga de la información.

Posición

Cargo o dependencia dentro de la autoridad ambiental de la persona designada como contacto del metadato.

Teléfono

Números de teléfono en los que se puede contactar con la organización o persona administradora del área protegida.

Teléfono FAX

Números de teléfono que proporciona servicio de fax en los que se puede contactar con la autoridad ambiental o persona administradora del área protegida.

 <p>PARQUES NACIONALES NATURALES DE COLOMBIA</p>	MANUAL USUARIO DOCUMENTADOR RUNAP	Código: SINAP_MN_02
		Versión: 3
		Vigente desde: 27/04/2023

Instrucciones de Contacto

Instrucciones complementarias sobre cómo o cuándo contactar con la autoridad ambiental o la persona administradora del área protegida.

p. ej. Se puede comunicar a los teléfonos de la entidad xxxx. Horario de atención de lunes a viernes 8:00 am a 5:30 pm o mediante correo electrónico: xxxx

p. ej. Se puede comunicar a los teléfonos de la entidad xxx. Horario de atención de lunes a viernes 8:00 am a 5:30 pm o mediante correo electrónico: xxxx.

Correo electrónico (Institucional)

Dirección de correo electrónico de la persona o de la autoridad ambiental responsable del área protegida.

Tipo Dirección

Tipo de dirección para contactar con la autoridad ambiental o la persona administradora del área protegida.

p. ej. Física

Dirección

Dirección física de la ubicación de la autoridad ambiental administradora del área protegida, donde puede ser contactado.

p.ej. Calle 74 No. 11- 81, Bogotá D.C

Horario de atención

Periodo de tiempo en el que se puede contactar con la organización o la persona administradora del área protegida.

p. ej. Lunes a viernes 8:00 am a 5:30 pm o mediante correo electrónico.

Departamento

Dirección física donde se ubica la autoridad ambiental administradora del área protegida.

Seleccionar de la lista desplegable la ubicación correspondiente

Ciudad

Ciudad de la dirección física donde se ubica la autoridad ambiental administradora del área protegida.


Seleccionar de la lista desplegable la ubicación correspondiente.

Código Postal

ZIP u otro código postal. Indique el código postal oficial para la dirección.

El código postal en Colombia puede ser consultado en: <http://visor.codigopostal.gov.co/472/visor/>

p. ej. 110221

 <p>PARQUES NACIONALES NATURALES DE COLOMBIA</p>	<p>MANUAL</p> <p>USUARIO DOCUMENTADOR RUNAP</p>	Código: SINAP_MN_02
		Versión: 3
		Vigente desde: 27/04/2023

6.11.7. Metadato - Sección citación del metadato

Hacer clic en la pestaña **Citación del Metadato** como se observa en el recuadro bordeado en color rojo y proceder a diligenciar el formulario.

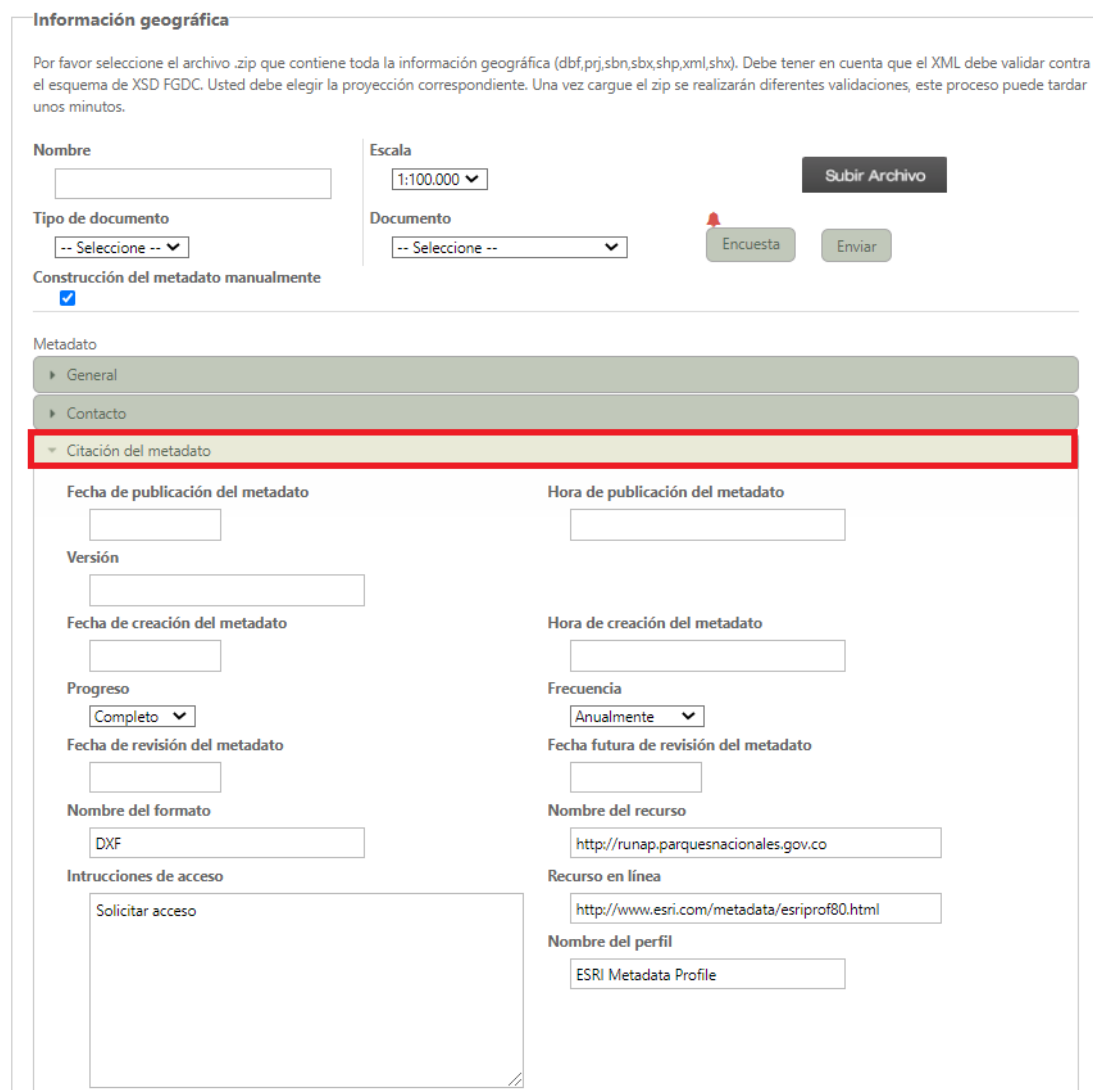


Imagen 105. Metadato - sección citación del metadato

Fecha de publicación del metadato

Fecha que identifica cuándo ha sido publicado el recurso

Hora de publicación del metadato

Hora que identifica cuándo ha sido publicado el recurso

Versión

Versión del producto o servicio geográfico que documenta el metadato

Fecha de creación del metadato

Fecha que identifica cuándo ha sido creado el recurso

Hora de creación del metadato

Hora que identifica cuándo ha sido creado el recurso

Progreso

 <p>PARQUES NACIONALES NATURALES DE COLOMBIA</p>	<p>MANUAL</p> <p>USUARIO DOCUMENTADOR RUNAP</p>	Código: SINAP_MN_02
		Versión: 3
		Vigente desde: 27/04/2023

Progreso del producto y/o servicio geográfico

Seleccione de la lista desplegable el proceso del producto

Frecuencia

Frecuencia de mantenimiento y actualización

Seleccione de la lista desplegable la frecuencia de actualización del producto.

Fecha de revisión del metadato

Fecha que identifica cuándo ha sido examinado o reexaminado y mejorado o corregido el recurso.

Fecha futura de revisión del metadato

Fecha en la que se revisará o actualizará el recurso

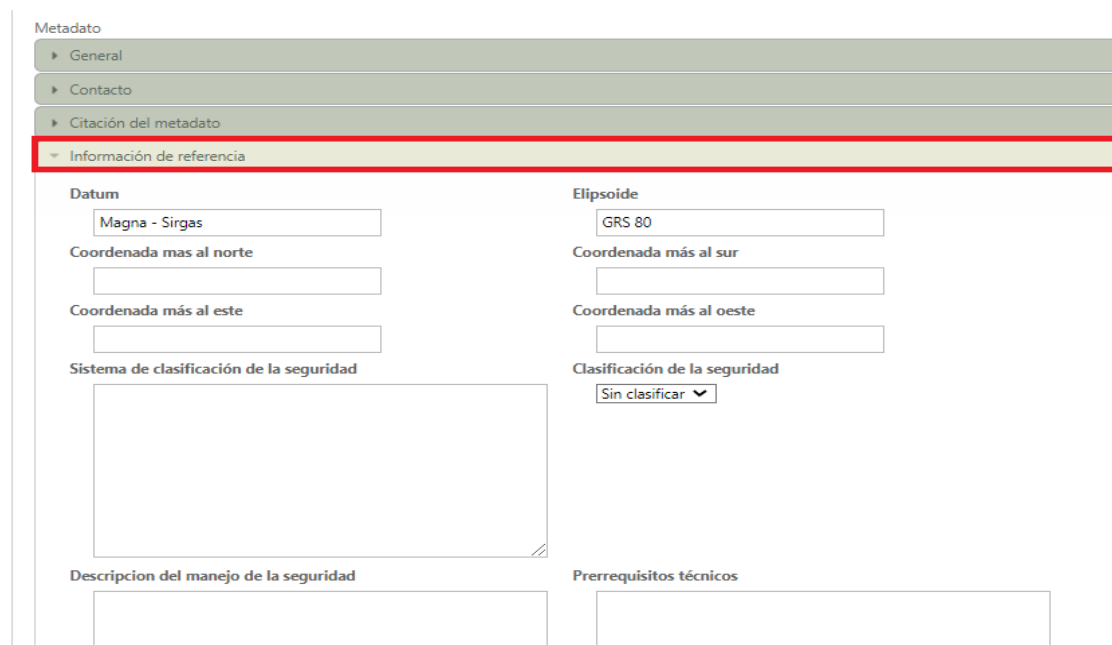
Formato

Nombre del formato de distribución

p. ej. GDB, PDF, DXF, *shapefile*

6.11.8. Metadato - Sección información de referencia

Hacer clic en la pestaña **Información de Referencia** como se observa en el recuadro bordeado en color rojo y proceder a diligenciar el formulario.



Metadato

- General
- Contacto
- Citación del metadato
- Información de referencia**

Datum: Magna - Sirgas

Elipsoide: GRS 80

Coordenada más al norte: []

Coordenada más al sur: []

Coordenada más al este: []

Coordenada más al oeste: []

Sistema de clasificación de la seguridad: []

Clasificación de la seguridad: Sin clasificar

Descripción del manejo de la seguridad: []


Prerrequisitos técnicos: []

Imagen 106. Metadato – sección información de referencia

Datum

Descripción del sistema de referencia.

p. ej. MAGNA-SIRGAS

 <p>PARQUES NACIONALES NATURALES DE COLOMBIA</p>	MANUAL USUARIO DOCUMENTADOR RUNAP	Código: SINAP_MN_02
		Versión: 3
		Vigente desde: 27/04/2023

Elipsoide

Descripción del elipsoide.

Coordenada más al norte

Indique el valor límite de latitud Norte en coordenadas geográficas con mínimo seis (6) decimales.

Coordenada más al Sur

Indique el valor límite de latitud Sur en coordenadas geográficas con mínimo seis (6) decimales.

Coordenada más al este

Indique el valor límite de latitud este en coordenadas geográficas con mínimo seis (6) decimales.

Coordenada más al Oeste

Indique el valor límite de latitud oeste en coordenadas geográficas con mínimo seis (6) decimales.

Sistema de clasificación de la seguridad

Nombre de la clase de seguridad que restringe el uso del conjunto de datos por seguridad nacional, privacidad u otros conceptos.

(No clasificado, Restringido, Codificado, Confidencial, etc)

p. ej. No posee sistema de clasificación.

Descripción del manejo de la seguridad

Explicación de la aplicación de restricciones y requisitos legales para la obtención y uso del conjunto de datos


p. ej. La información digital no tiene protocolos de seguridad para su manejo luego de ser entregada al usuario.

Prerrequisitos técnicos

Descripción de los prerrequisitos técnicos de la información para su uso.

p. ej. Software GIS, Sistema de Referencia MAGNA-SIRGAS (Coordenadas grados decimales).

Después de finalizar el diligenciamiento de la información de todos los formularios para la construcción del metadato manual se debe cargar el archivo en **ZIP** haciendo clic en el botón **Subir Archivo**, como se observa en el recuadro bordeado en color rojo.

 PARQUES NACIONALES NATURALES DE COLOMBIA	MANUAL	Código: SINAP_MN_02
	USUARIO DOCUMENTADOR RUNAP	Versión: 3
		Vigente desde: 27/04/2023

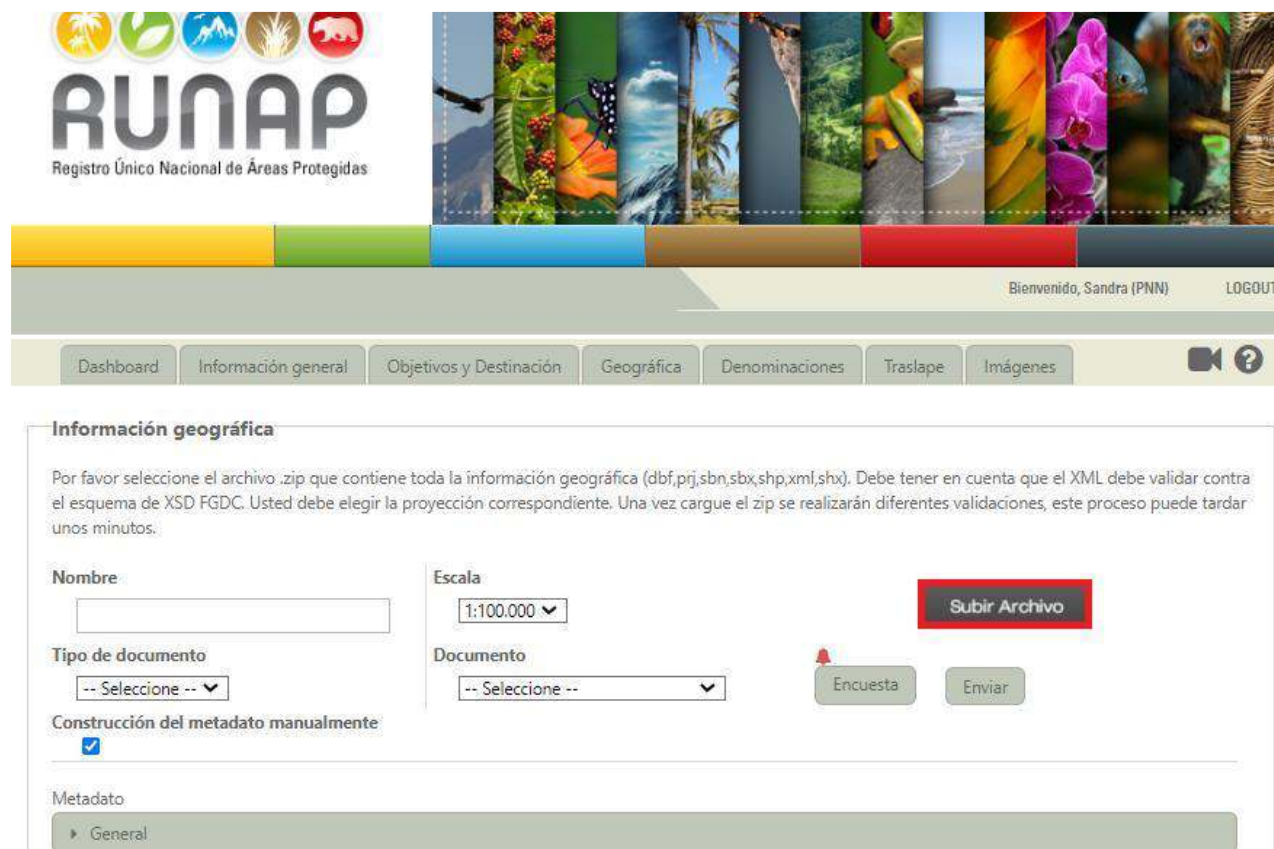


Imagen 107. Pestaña geográfica - subir archivo

Es importante tener en cuenta que en la actualidad el único formato aceptado para cargar los archivos geográficos es “ZIP”. Una vez se haya cargado el archivo “zip” con el *shapefile*, aparecerá una ventana como se muestra a continuación indicando el registro del *shapefile* y el procesamiento que el sistema está adelantando para el mismo.



Imagen 108. Pestaña geográfica – ventana *shapefile* cargado

Una vez se haya cargado el archivo “.zip” el cual contiene la información cartográfica en formato *shapefile*, se debe esperar un tiempo para revisar si el *shapefile* cargó correctamente. El tiempo de espera depende del tamaño del polígono cargado y su localización espacial, ya que el aplicativo RUNAP ejecuta un análisis comparando la información cargada con información cartográfica base municipal, departamental, jurisdicciones de las CAR y superposiciones con otras áreas protegidas. Este tiempo de espera no es mayor a una hora.

 <p>PARQUES NACIONALES NATURALES DE COLOMBIA</p>	<p>MANUAL</p> <p>USUARIO DOCUMENTADOR RUNAP</p>	Código: SINAP_MN_02
		Versión: 3
		Vigente desde: 27/04/2023

6.11.9. Sección íconos de acciones *shapefile*

En esta sección encontrará la información geográfica ingresada para el área protegida consultada, se observa el listado de los *shapefiles* cargados para el área protegida (*shape* en uso; *shape* histórico), y adicionalmente en la sección de los iconos de acciones podrá acceder a diferentes funcionalidades mediante los íconos de acciones ubicados en la última columna de la derecha, los cuales se observan en la imagen a continuación en el recuadro bordeado de color rojo.

Las acciones incluyen: visualizar, ver detalles, revalidar, borrar, descargar *shapefile*, descargar metadato, *shapefile* para procesar por defecto y se explican a continuación.



Imagen 109. Pestaña geográfica - iconos de acciones

VER DETALLE: corresponde al ícono de la lupa y permite visualizar el resumen de distribución geográfica de un Área Protegida respecto a los departamentos, municipios y jurisdicción de autoridad ambiental donde se ubica, como se muestra en el recuadro bordeado de color rojo.



Imagen 110. Ventana con detalles del área protegida

 PARQUES NACIONALES NATURALES DE COLOMBIA	MANUAL	Código: SINAP_MN_02
	USUARIO DOCUMENTADOR RUNAP	Versión: 3
		Vigente desde: 27/04/2023

VISUALIZAR: corresponde al ícono del mapa y permite visualizar la ubicación del área protegida de su interés, tener presente lo que se describe en el numeral 6.7.5 “Dashboard - Visualizar”.

REVALIDAR SHAPEFILE: corresponde al ícono de la figura de flecha hacia la derecha y permite que una vez se tenga el archivo geográfico cargado, procesar y validar nuevamente la información geográfica en el RUNAP, como se muestra en el recuadro bordeado de color rojo.



Imagen 111. Pestaña geográfica – ícono revalidar *shapefile*

BORRAR: corresponde al ícono de la figura de equis “X” y permite borrar la información geográfica cargada con anterioridad.

ACTUALIZAR: corresponde al ícono de la figura de flechas giratorias y permite modificar la información geográfica asociada a un área protegida.

DESCARGAR METADATO FGDC: corresponde al ícono de la figura de flecha hacia abajo y permite descargar el metadato con estándar FGDC (*Federal Geographic Data Committee*), en el que se describen las características o datos de calidad de la información geográfica cargada para el área protegida, como se muestra en el recuadro bordeado de color rojo.

 PARQUES NACIONALES NATURALES DE COLOMBIA	MANUAL	Código: SINAP_MN_02
	USUARIO DOCUMENTADOR RUNAP	Versión: 3
		Vigente desde: 27/04/2023



Imagen 112. Pestaña geográfica – ícono descarga Metadato FGDC

DESCARGAR SHAPE: corresponde al ícono de la figura de flecha hacia abajo y permite descargar el *shapefile* con la información geográfica cargada del área protegida, como se observa en la siguiente imagen en el recuadro bordeado de color rojo.



Imagen 113. Pestaña geográfica – ícono descargar *shapefile*

 PARQUES NACIONALES NATURALES DE COLOMBIA	MANUAL	Código: SINAP_MN_02
	USUARIO DOCUMENTADOR RUNAP	Versión: 3
		Vigente desde: 27/04/2023

SHAPEFILE PARA SER PROCESADO POR DEFECTO: corresponde al ícono de la figura de encendido y permite que la información geográfica cargada con anterioridad sea la vigente, y sea procesada y validada en la base de datos, hacer clic en el ícono que se observa en la siguiente imagen en el recuadro bordeado de color rojo.

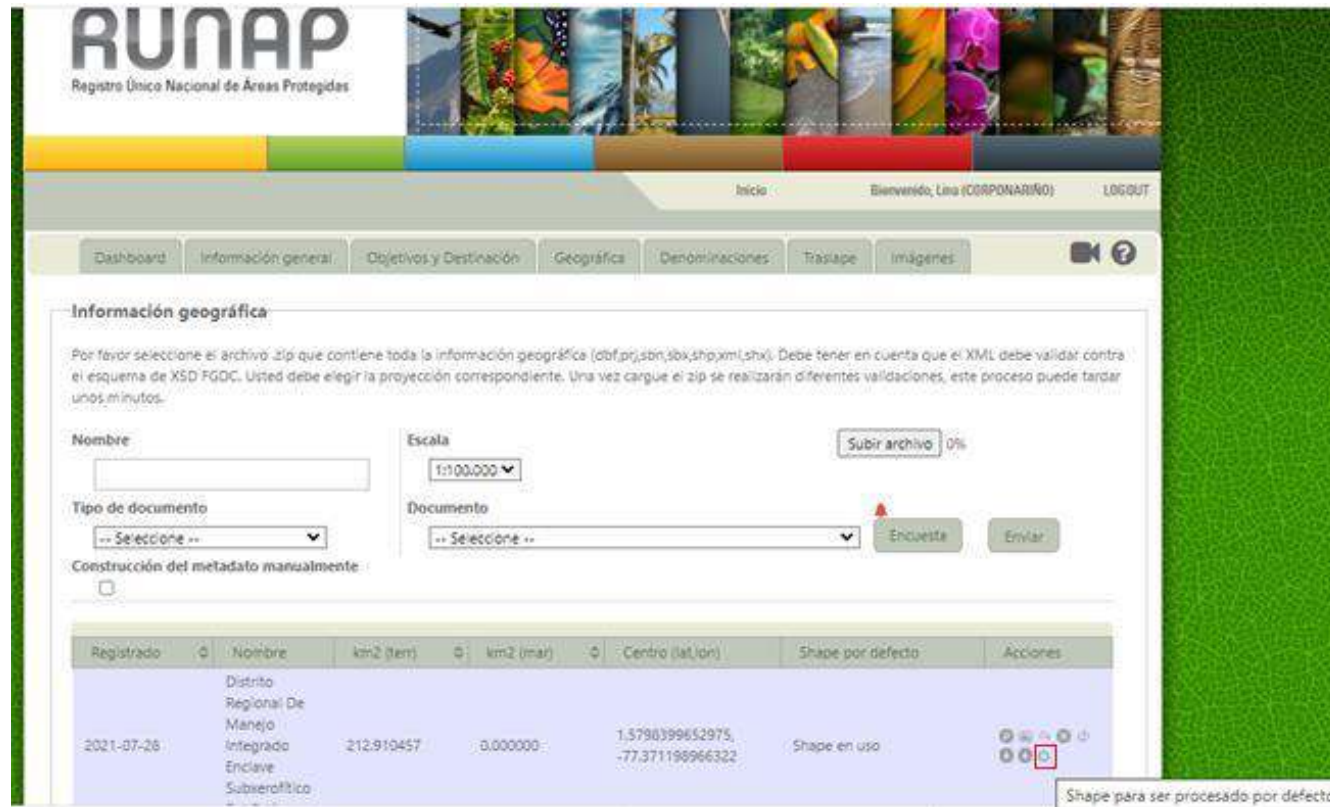


Imagen 114. Botón para procesar el *Shapefile*

6.11.10. Verificación de cargue y procesamiento exitoso del *shapefile*

Una vez se ha cargado el *shapefile*, esperar un tiempo aproximado de una hora para revisar si el *shapefile* cargó correctamente. En caso de que el porcentaje de completitud del área protegida siga al 50% (verificar en la pestaña *Dashboard*), se sugiere revisar nuevamente los pasos indicados en esta sección del manual y corroborar que se cumplieron todas las indicaciones, y una vez se tenga certeza de lo anterior (y si el porcentaje de completitud sigue al 50%) hacer clic en el botón de “**revalidar shape**” como se indicó anteriormente en la sección de botones de acciones asociada a los shapes cargados para el área protegida y como se muestra a continuación en el recuadro bordeado de color rojo.



Imagen 115. Pestaña geográfica - ícono revalidar shape

 PARQUES NACIONALES NATURALES DE COLOMBIA	MANUAL	Código: SINAP_MN_02
	USUARIO DOCUMENTADOR RUNAP	Versión: 3
		Vigente desde: 27/04/2023

Una vez se revalide la información cargada, si el porcentaje de completitud del área protegida continua en 50% (verificar en la pestaña *Dashboard*), se debe elevar la consulta a los administradores del RUNAP para revisión.

6.11.11. Encuesta de Satisfacción

Después de ingresar la información geográfica diligenciar la *Encuesta de Satisfacción*, hacer clic en el botón **Encuesta** como se indica en el recuadro bordeado en color rojo.



Imagen 116. Pestaña geográfica – encuesta de satisfacción

Se habilita la encuesta de satisfacción para los usuarios RUNAP, debe diligenciar cada uno de los campos y al finalizar hacer clic en el botón **Enviar**.



Encuesta de satisfacción para los usuarios del RUNAP que realizan la inscripción de áreas protegidas del SINAP

Objetivo: Identificar la percepción del uso del RUNAP por parte de los responsables del cargue de información para la inscripción de las áreas protegidas del SINAP, con el fin de identificar oportunidades de mejora.

Agradecemos de antemano la información suministrada, la cual permitirá mejorar RUNAP

*Obligatorio

Imagen 117. Ventana encuesta de satisfacción

 PARQUES NACIONALES NATURALES DE COLOMBIA	MANUAL	Código: SINAP_MN_02
	USUARIO DOCUMENTADOR RUNAP	Versión: 3
		Vigente desde: 27/04/2023

Se solicita diligenciar la encuesta de satisfacción en el momento de realizar la inscripción de una nueva área protegida o de actualizar la información de un área protegida ya inscrita en el RUNAP; lo anterior es importante ya que permite identificar oportunidades de mejora para el **RUNAP**.

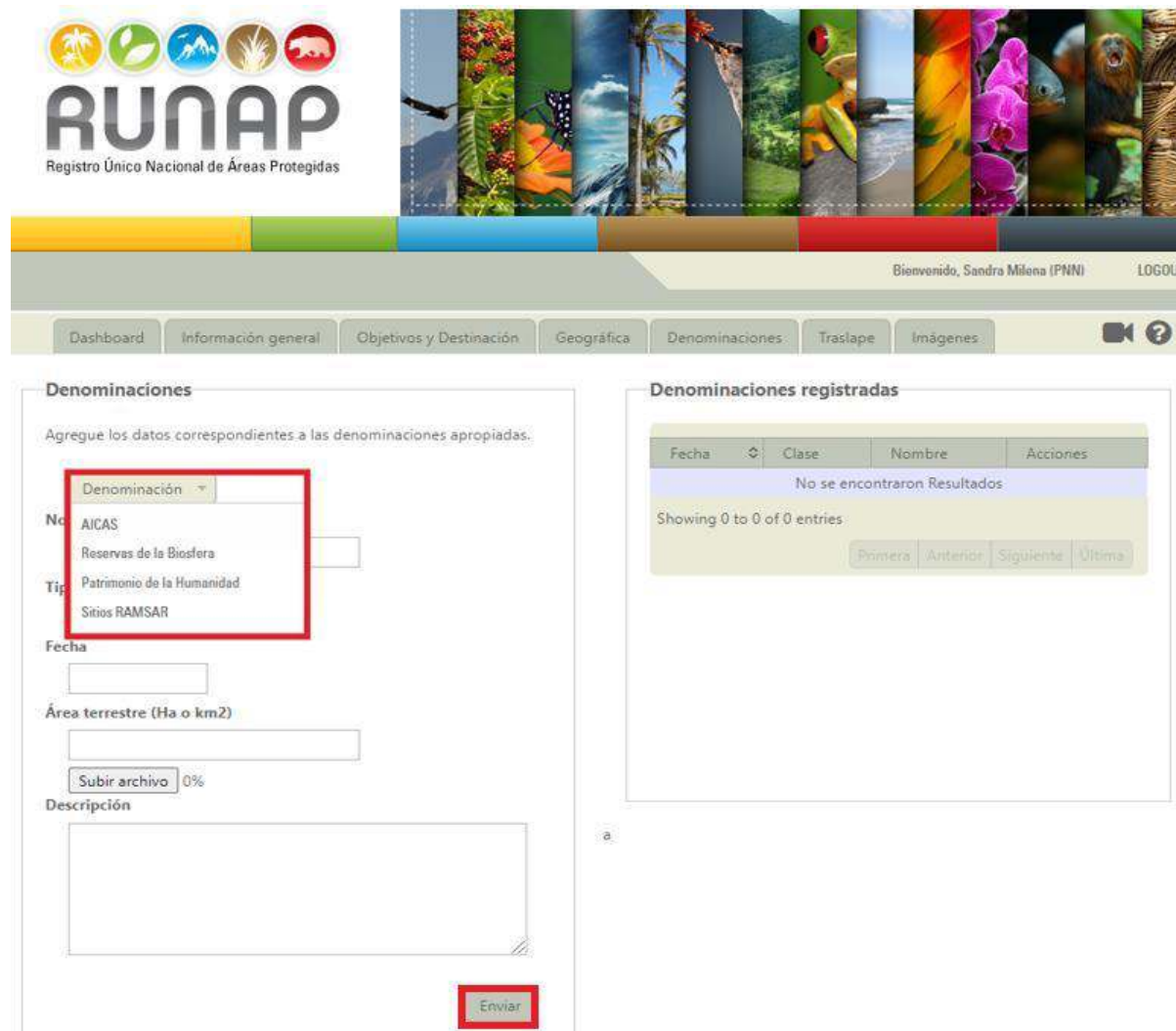
6.12. DENOMINACIONES

Sección que permite agregar la información correspondiente a los reconocimientos o categorías internacionales que reciben algunas Áreas Protegidas debido a sus características. En esta sección usted tiene la posibilidad de relacionar el tipo de denominación y el documento de soporte asociado.



Imagen 118. Menú panel usuario documentador - pestaña denominaciones

Del campo **Denominación** seleccionar de la lista desplegable el reconocimiento, como se observa en el recuadro bordeado en color rojo, diligenciar la información de todos los campos solicitados, adjuntar el archivo correspondiente y hacer clic en **Enviar** como se observa en el recuadro bordeado en color rojo.



The image shows the 'Denominaciones' form in the RUNAP system. The 'Denominación' dropdown menu is open, showing options: AICAS, Reservas de la Biosfera, Patrimonio de la Humanidad, and Sitios RAMSAR. The 'Enviar' button is highlighted in red. The form also includes fields for 'Fecha', 'Área terrestre (Ha o km2)', and 'Subir archivo' (0%).

Imagen 119. Pestaña Denominaciones - agregar denominación

 <p>PARQUES NACIONALES NATURALES DE COLOMBIA</p>	<p>MANUAL</p> <p>USUARIO DOCUMENTADOR RUNAP</p>	Código: SINAP_MN_02
		Versión: 3
		Vigente desde: 27/04/2023

6.13. TRASLAPE

Esta sección, permite ingresar el nombre de la comunidad étnica con la que el área se traslapa. El sistema tiene precargados los nombres de las áreas lo que permite hacer más fácil la búsqueda, de tal forma que en el momento que está escribiendo el nombre el sistema le arrojará las posibles opciones y se elige la requerida.

Iniciar escribiendo en el campo **Resguardos indígenas/Territorios colectivos (si aplica)**, como se observa en el recuadro bordeado en color rojo y seleccionar la opción requerida.



Imagen 120. Menú panel documentador - Pestaña traslape

En la parte inferior de la ventana se visualiza el traslape seccionado, como se observa en el recuadro bordeado en color rojo.



Imagen 121. Pestaña traslape - Selección resguardos indígenas / territorios colectivos con traslape con el AP

Para borrar el traslape en la pestaña Acciones, hacer clic en el icono en **forma de X** como se observa en el recuadro bordeado en color rojo.

 <p>PARQUES NACIONALES NATURALES DE COLOMBIA</p>	<p>MANUAL</p> <p>USUARIO DOCUMENTADOR RUNAP</p>	Código: SINAP_MN_02
		Versión: 3
		Vigente desde: 27/04/2023



Imagen 122. Pestaña traslape - eliminar resguardos indígenas/ territorios colectivos

Se despliega un aviso de confirmación **Aceptar o Cancelar**, como se observa en el recuadro bordeado en color rojo, hacer clic en la opción **Aceptar**.

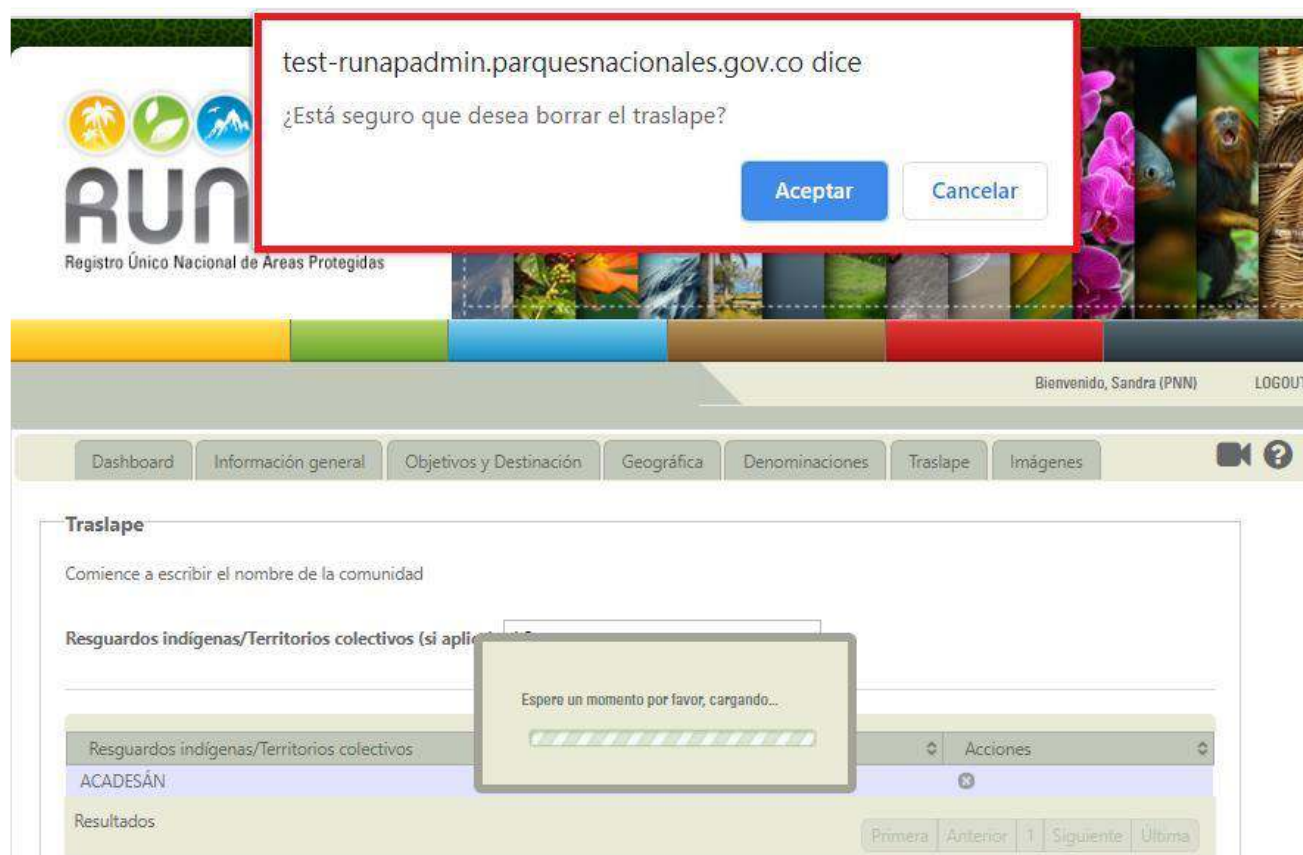


Imagen 123. Ventana de confirmación para eliminar el traslape seleccionado

6.14. IMÁGENES

Esta pestaña permite compartir las fotografías de paisajes o de la biodiversidad del área protegida que está inscribiendo o actualizando en el RUNAP, tener en cuenta que la imagen debe tener como mínimo un ancho de 800 pixeles y que los formatos permitidos son: jpg, png, tiff o bmp.

 PARQUES NACIONALES NATURALES DE COLOMBIA	MANUAL	Código: SINAP_MN_02
	USUARIO DOCUMENTADOR RUNAP	Versión: 3
		Vigente desde: 27/04/2023

Importante: Una vez la Autoridad Ambiental realice el cargue de las imágenes (fotografías) relacionadas con la biodiversidad, el validador temático realizará la aprobación en el RUNAP, luego de esto podrán ser visualizadas en la página de inicio del RUNAP.

Para compartir una imagen, hacer clic en el botón **Subir Archivo** y seleccione el archivo que desea anexar, completar la información del recuadro **Descripción y/o créditos de la fotografía**, en la pantalla se informará el porcentaje (%) de avance de subida y si la imagen fue agregada con éxito, para finalizar hacer clic en el botón **Enviar** como se observa en el recuadro bordeado en color rojo.



Imagen 124. Menú panel documentador - pestaña imágenes

Al finalizar se observa la imagen como se puede visualizar en el recuadro bordeado en color rojo, para ampliar dicha imagen hacer clic sobre la misma y aparecerá en la pantalla completa. En caso que se desee borrar hacer clic sobre el botón **Borrar** que se ubica en la parte superior de la fotografía.



Imagen 125. Pestaña Imágenes - borrar imagen

 PARQUES NACIONALES NATURALES DE COLOMBIA	MANUAL USUARIO DOCUMENTADOR RUNAP	Código: SINAP_MN_02
		Versión: 3
		Vigente desde: 27/04/2023

6.15. ENVIO DE INFORMACIÓN A VALIDACIÓN

Una vez el sistema verifique que el área protegida está diligenciada al 100% de completitud, es decir que el área protegida cuente con: un acto administrativo (como mínimo el correspondiente de la declaratoria), un administrador de área, un *shapefile*, los objetivos de conservación y los usos y actividades permitidos, el área protegida se podrá enviar a los administradores del RUNAP para su revisión y validación. Para poder realizar esta operación, ingresar a la pestaña **Dashboard**, en la sección que muestra el listado de áreas protegidas ingresadas por la autoridad ambiental, y hacer clic en el botón de **Solicitar validación** (ícono de chulo). Es importante recordar que, si la información no está completa, el sistema no permite el envío del área para ser validada y este ícono estará desactivado. De la misma manera, si el área está en proceso de validación el ícono también aparecerá desactivado.

Se debe tener en cuenta que una vez comienza el proceso de verificación no se pueden realizar eliminaciones o ajustes a la información ingresada mientras este proceso se esté llevando a cabo. Si está seguro de comenzar el proceso de validación, hacer clic en el botón **Solicitar validación**, como se observa en el símbolo indicado en el recuadro de color rojo en la siguiente imagen.

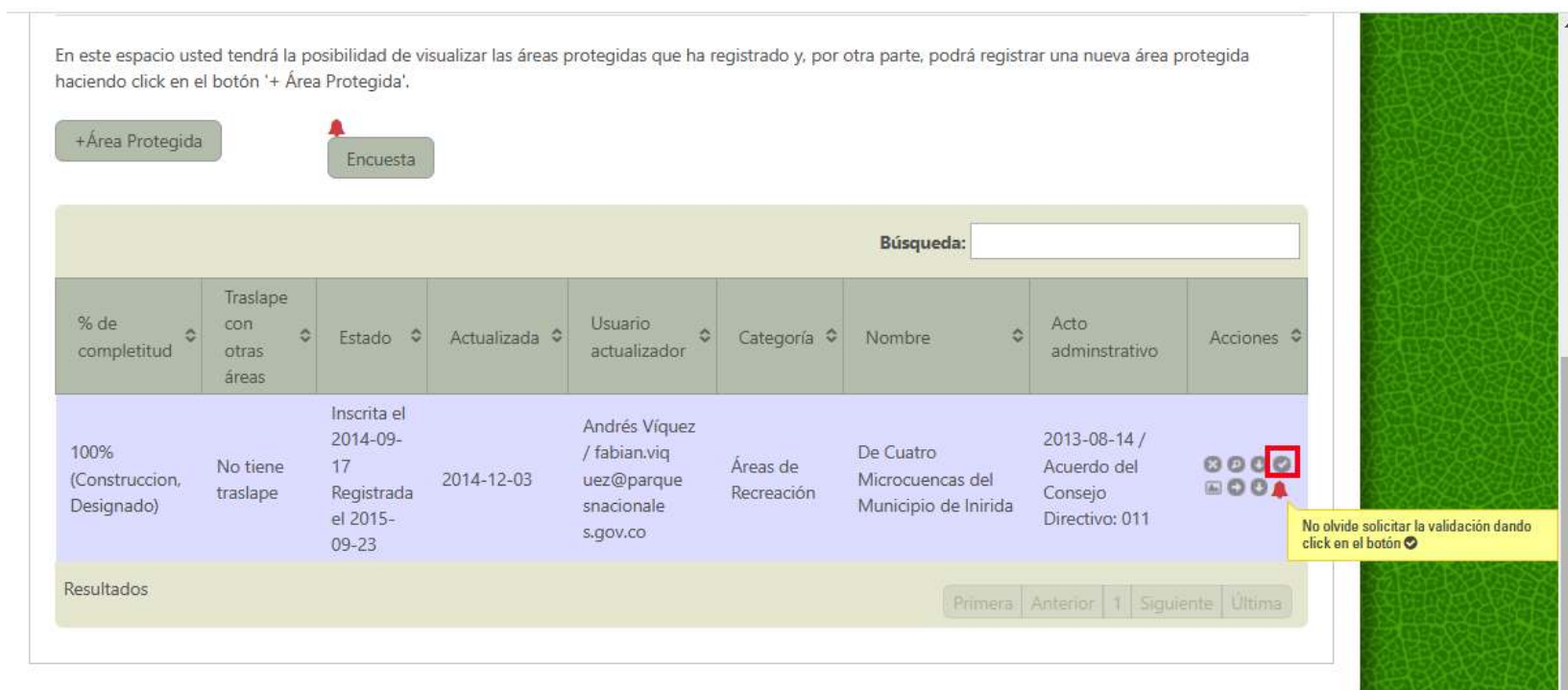



Imagen 126. Menú panel documentador – Dashboard - ícono para solicitar validación del AP

A continuación, se despliega la siguiente ventana como se observa en la imagen y para solicitar validación hacer clic en el botón de **Promover a verificación**.



Imagen 127. Ventana solicitud de validación de AP – Promover a verificación

 PARQUES NACIONALES NATURALES DE COLOMBIA	MANUAL	Código: SINAP_MN_02
	USUARIO DOCUMENTADOR RUNAP	Versión: 3
		Vigente desde: 27/04/2023

Luego de hacer clic en el botón de **Promover a verificación**, se despliega la siguiente ventana confirmando el cambio de estado y el inicio del proceso de verificación o validación, como se observa en la imagen de ejemplo.



Imagen 128. Ventana solicitud de validación de AP – Notificación ficha en verificación

Una vez inicia el proceso de validación o verificación, el estado en la columna de porcentaje (%) de completitud del *Dashboard* cambiará a **100% VERIFICACIÓN**, como se muestra a continuación.

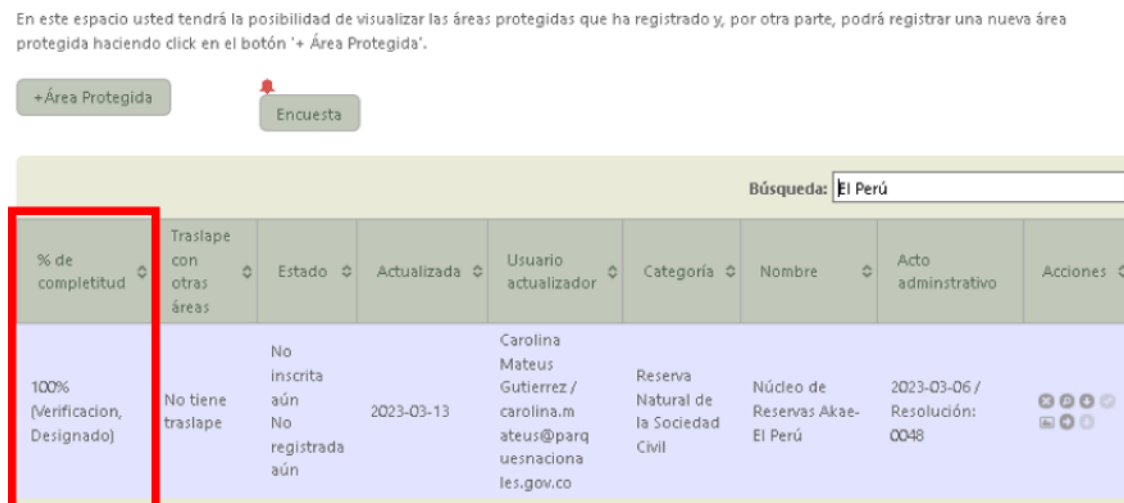



Imagen 129. *Dashboard* – Porcentaje de completitud 100% y estado “verificación”

El proceso de validación o verificación inicia con la revisión de la información geográfica, mientras el administrador geográfico del RUNAP realiza la correspondiente validación el estado en la columna de porcentaje (%) de completitud del *Dashboard* cambiará a **100% REVISIÓN_SIG** como se muestra a continuación.



Imagen 130. *Dashboard* – Porcentaje de completitud 100% y estado “revisión información geográfica”

 PARQUES NACIONALES NATURALES DE COLOMBIA	MANUAL USUARIO DOCUMENTADOR RUNAP	Código: SINAP_MN_02
		Versión: 3
		Vigente desde: 27/04/2023

La validación geográfica consiste en realizar la revisión a la información espacial y alfanumérica relacionada con la temática geográfica que ingresan las autoridades ambientales en el aplicativo RUNAP.

Una vez recibida por el administrador geográfico la alerta automática por correo electrónico, donde es informado acerca del cargue de la información y la solicitud de validación por parte de la autoridad ambiental, el administrador verifica que la información sea completa, coherente y consistente, valida el metadato, y confirma que el *shapefile* esté asociado al acto administrativo correspondiente que debió ser cargado por la Autoridad Ambiental Competente. Posteriormente la plataforma realiza automáticamente el cruce de capas oficiales de departamentos y municipios suministrador por el IGAC con los *shapefiles* cargados en el aplicativo, agregando información alfanumérica a la base de datos en relación a la cantidad de hectáreas que tiene cada departamento; las cifras obtenidas dependerán de la escala cartográfica de la información cargada por la entidad competente y de la escala cartográfica de la información base utilizada para los cruces.

En los casos que haya inconsistencias, el administrador geográfico realiza las anotaciones en la bitácora de validación para que la autoridad ambiental realice los ajustes necesarios. Surtido el proceso de validación, y en el caso que la información suministrada sea completa, coherente y consistente, el administrador geográfico confirma su validez pulsando el botón de Visto Bueno, dando la viabilidad para continuar con la validación temática.

Una vez el administrador geográfico aprueba la información geográfica, promueve el área protegida a verificación por parte del administrador temático, y el usuario documentador recibirá una notificación que indica que al área ha sido validada geográficamente, como se muestra a continuación.

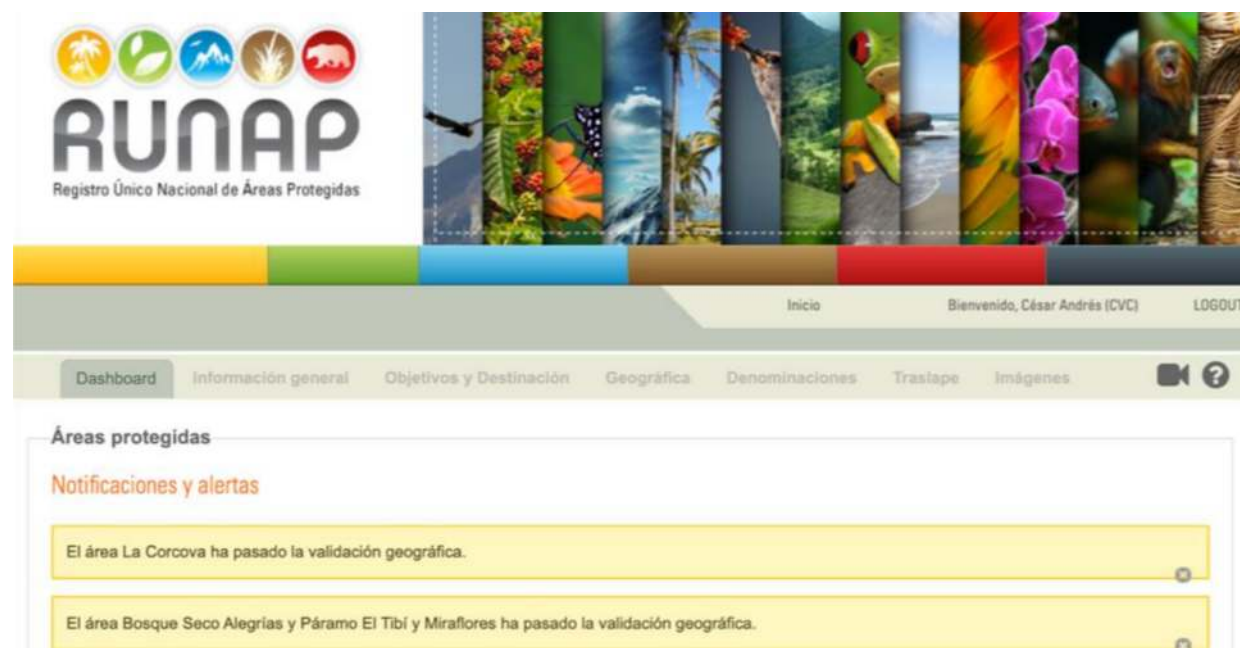



Imagen 131. *Dashboard* – alerta de notificación área validada geográficamente

Cuando el área protegida está en proceso de validación o verificación temática por parte del administrador temático del RUNAP, el estado en la columna de porcentaje (%) de completitud del *Dashboard* cambiará a **100% REVISIÓN_INFO**, como se muestra a continuación.

Búsqueda: colina de							
% de completitud	Traslape con otras áreas	Estado	Actualizado	Organización	Categoría	Nombre nuevo	Acciones
100% (Revision_info, Designado)	No tiene traslape	Inscrita el 2023-02-21 Registrada el 2023-02-21	2022-11-17 15:53:03.303649	PNN	Reserva Natural de la Sociedad Civil	Colina De Montefrío	

Resultados Primera Anterior 1 Siguiente Última

Imagen 132. *Dashboard* – Porcentaje de completitud 100% y estado “revisión información temática”

 PARQUES NACIONALES NATURALES DE COLOMBIA	MANUAL	Código: SINAP_MN_02
	USUARIO DOCUMENTADOR RUNAP	Versión: 3
		Vigente desde: 27/04/2023

La validación temática consiste en hacer revisión frente a la información alfanumérica no geográfica que ingresan las autoridades ambientales en el aplicativo RUNAP. Una vez recibida la alerta automática por correo electrónico, el administrador temático contrasta la información registrada verificando que esta sea completa, coherente y consistente con el (los) acto(s) administrativo(s) cargados por la autoridad ambiental. En los casos en los que se presenten inconsistencias, el administrador temático realiza las anotaciones en la bitácora de validación para que la autoridad ambiental realice los ajustes necesarios.

Surtido el proceso de validación temática y en el caso que la información suministrada sea completa, coherente y consistente, el administrador temático confirma su validez dando clic en el botón de Visto Bueno, con lo cual se finaliza la inscripción del área protegida en el aplicativo RUNAP, y el usuario documentador recibirá una notificación en el *Dashboard* y por correo electrónico que indica que al área ha pasado la validación temática y próximamente será actualizada en el *shapefile* de RUNAP.

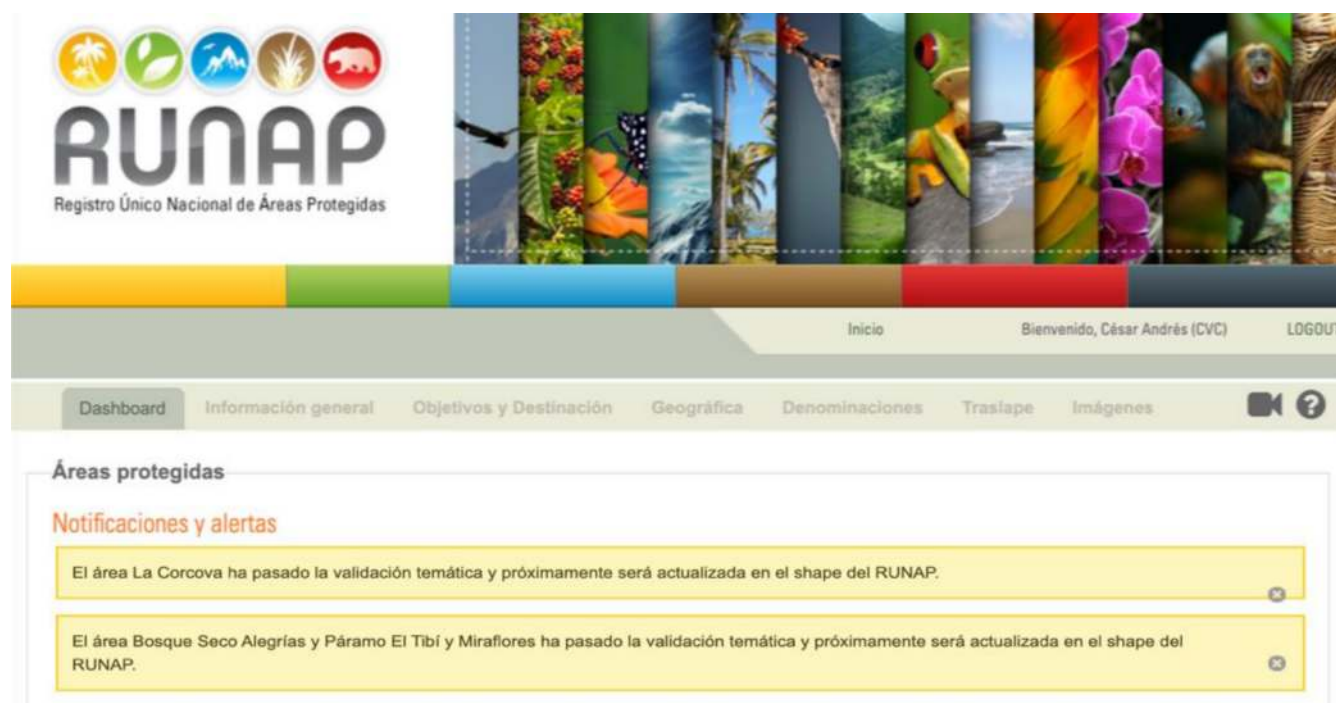



Imagen 133. *Dashboard* – alerta de notificación área validada temáticamente

Al ser validada la información geográfica y temática del área protegida, y cumplir con los estándares requeridos, el área cambiará de estado a **100% CONSTRUCCIÓN** en la columna de porcentaje de completitud y su estado quedará como Inscrita con la fecha en la cual se completó la validación, como se muestra en el ejemplo a continuación:



Imagen 134. *Dashboard* – área que terminó la validación y completó su inscripción en el RUNAP

 PARQUES NACIONALES NATURALES DE COLOMBIA	MANUAL	Código: SINAP_MN_02
	USUARIO DOCUMENTADOR RUNAP	Versión: 3
		Vigente desde: 27/04/2023

En caso de que el área protegida no pase alguna de las dos validaciones, el área será devuelta a la autoridad ambiental (usuario documentador) y regresará al estado de **100% CONSTRUCCIÓN** para que sean realizadas las correcciones respectivas. El usuario documentador recibirá una alerta de notificación en el *Dashboard* indicando que el área protegida no ha pasado la validación geográfica o la validación temática, según sea el caso.

Para ver los detalles registrados por los administradores del RUNAP se debe acceder a la bitácora de validaciones, como se muestra en el ejemplo a continuación:




Imagen 135. *Dashboard* – alerta de notificación área que no pasó la validación temática

6.15.1. Bitácora de validaciones

Para revisar las anotaciones realizadas por los administradores del RUNAP durante el proceso de validación, se puede acceder a la bitácora de validaciones, desde el *Dashboard* hacer clic en el ícono del chulo de “**solicitar validación**”. A continuación, se muestra en la imagen un ejemplo de la bitácora de validaciones de un área protegida.



Imagen 136. Ventana con la bitácora del proceso y detalles de la verificación/validación del área protegida

 PARQUES NACIONALES NATURALES DE COLOMBIA	MANUAL USUARIO DOCUMENTADOR RUNAP	Código: SINAP_MN_02
		Versión: 3
		Vigente desde: 27/04/2023

Para las áreas protegidas inscritas cuando la autoridad ambiental requiera realizar alguna actualización para el cargue de nuevos actos administrativos o *shapefiles* asociados, entre otros, es necesario realizar el proceso de solicitud de validación nuevamente para la verificación por parte de los administradores del RUNAP de la nueva información agregada en el aplicativo. De acuerdo con lo anterior, al revisar la bitácora de validación se tiene nuevamente la opción de promover a verificación el área protegida.

6.16. CERRAR SESIÓN


Cuando finalice de ingresar la información para la inscripción y/o actualización del área protegida, por seguridad cierre la sesión, hacer clic en el botón **Logout** que se encuentra en el área superior derecha, como se observa en la imagen del recuadro bordeado en color rojo.



Imagen 137. Menú panel documentador - cerrar sesión

7. CONTROL DE CAMBIOS

FECHA DE VIGENCIA VERSIÓN ANTERIOR	VERSIÓN ANTERIOR	MOTIVO DE LA MODIFICACIÓN
27/10/2020	1	<p>Se modificó el nombre del documento antes denominado “Manual Usuario RUNAP” ahora “Manual Usuario documentador RUNAP”, teniendo en cuenta algunos cambios generados dentro de la plataforma RUNAP se realiza actualización y ajustes al Manual, con el fin de brindar mayor claridad en algunos ítems previamente identificados.</p> <p>Se ajustó en el capítulo de consultas en RUNAP, la información de departamentos para el cálculo de áreas, y se eliminó parte de la información en la distribución del área protegida consultada dado que se encontraba duplicada.</p> <p>Se ajustaron los capítulos de panel usuario, área en los documentos administrativos (hectáreas) y construcción del metadato manualmente, generando aclaración en lo correspondiente.</p> <p>Se incluyeron los nuevos capítulos consulta, edición o eliminación de un área protegida, envío de información a validación y cerrar sesión.</p>

 PARQUES NACIONALES NATURALES DE COLOMBIA	MANUAL	Código: SINAP_MN_02
	USUARIO DOCUMENTADOR RUNAP	Versión: 3
		Vigente desde: 27/04/2023

FECHA DE VIGENCIA VERSIÓN ANTERIOR	VERSIÓN ANTERIOR	MOTIVO DE LA MODIFICACIÓN
06/08/2022	2	<p>Se actualizó la normatividad aplicable para el manual conforme los cambios presentados en la misma, actualización de los términos de revisión y validación geográfica y temática, debido a los cambios presentados con la organización de los grupos de trabajo de la entidad.</p> <p>Se ajustaron varias secciones del capítulo “Desarrollo” teniendo en cuenta algunos cambios generados dentro de la plataforma RUNAP por lo cual se realiza actualización y ajustes al Manual, con el fin de brindar mayor claridad en algunos ítems previamente identificados.</p>

CRÉDITOS		
Elaboró	Nombre	Marcela Alvear Nohora Pérez
	Cargo	Contratista - Profesional GGIS Contratista – Fondo Acción
	Fecha	17/03/2023
Revisó	Nombre	Luis Alberto Cruz Colorado Luz Mila Sotelo Delgadillo Carlos Arturo Sáenz Barón
	Cargo	Coordinador Grupo Gestión e Integración del SINAP - GGIS Coordinadora Grupo de Gestión del Conocimiento e Innovación - GGCI Coordinador Grupo de Tecnologías de la Información y las Comunicaciones – GTIC
	Fecha:	20/04/2023
Aprobó	Nombre	Luis Alberto Cruz Colorado
	Cargo	Coordinador Grupo Gestión e Integración del SINAP
	Fecha:	20/04/2023